



Empresa de Acueducto y Alcantarillado de Bogotá.

877650

2. DPAL.

Al contestar cítese este número

3923551

27 ENE. 1987

28 ENE 1987

Directivo

Doctor
FERNANDO RUIZ GUTIERREZ
Director
Departamento Administrativo de Planeación Dital.
Ciudad

REF.: Barrio Corinto. Alcaldía de San Cristobal

Estimado doctor Ruiz:

Por medio de la presente, nos permitimos informar a usted la situación del denominado Barrio Corinto, localizado en la Alcaldía de San Cristobal por fuera del perímetro de servicios.

Este barrio se ha desarrollado, y continua desarrollandose ilegalmente, y la Empresa no está en capacidad de suministrarle servicios por razones técnicas. Sugerimos que se empleen los mecanismos de control que están en sus manos para evitar que barrios como éste sigan proliferando.

El elemento de Planeación Distrital usado para regir los planes de dotación de las Empresas de Servicios Públicos es el perímetro de servicios; este debe respetarse, especialmente al pie de los cerros orientales de la ciudad que son el inicio de los sistemas de abastecimiento y drenaje de agua de la ciudad.

Cordialmente,

F. Carrizosa Rasch-Isa
E.A.A.B.
FERNANDO CARRIZOSA RASCH-ISLA
Subgerente Planeamiento.



DEPARTAMENTO ADMINISTRATIVO DE PLANEACION DISTRICTAL

Bogotá, D.E. 14/05/87

Doctor
FERNANDO CARRIZOSA RASCH-ISLA
Subgerente Planeamiento
Empresa de Acueducto y Alcantarillado
de Bogotá D.E.
Ciudad.

REF: 87765 o
Desarrollo Corinto
Alcaldía Menor de San Cristóbal

Por la presente y en atención a su oficio 2 DPAL No. 392355 de enero 27 del presente, nos permitimos informarle que el control y vigilancia de la actividad urbanizadora no es competencia de este Departamento puesto que no cuenta con los mecanismos para esa función; compete a la Superintendencia Bancaria y a la Secretaría de Gobierno aplicar las diferentes sanciones a los infractores de la ley de vivienda y las normas urbanísticas distritales vigentes.

Este Departamento teniendo en cuenta que el desarrollo Corinto fué incluido en el Acuerdo No.1 de 1986 del Concejo del Distrito Especial de Bogotá el cual en su artículo primero dice: "Ordénase la legalización e incorporación a los planes y programas oficiales y al Registro Catastral de la ciudad de los desarrollos urbanos existentes localizados dentro y fuera del Perímetro de Servicios a la fecha de sanción del presente Acuerdo", lo incluyó dentro de los planes inmediatos.

En la actualidad se está estudiando la contratación de los levantamientos topográficos para todos los barrios de la Alcaldía de San Cristóbal que fueron incluidos en el Acuerdo y que carecen de plano, por lo tanto en dicho paquete se incluye el barrio Corinto.

En cuanto al alcance de la legalización vale la pena aclarar que éste no implica obligatoriedad a las Empresas a prestar sus servicios ya que como lo hemos aclarado en otras ocasiones, la resolución de legalización puede contemplar la necesidad de reubicación de parte o la totalidad de un desarrollo.



160

7040

3

2

En cuanto a la prestación de los servicios en los asentamientos, especialmente los de acueducto y alcantarillado, están sometidos a las restricciones impuestas por las limitaciones técnicas y financieras o por el normal desarrollo de los planes de ampliación de las redes de las Empresas respectivas.

Una vez contemos con los planos, los estaremos remitiendo las copias respectivas.

Cordialmente,

ZOLA SUAREZ DE VITA
Jefe Unidad de Mejoramiento
y Coordinación de Barrios

YVMA
MPV
Ldora

119



BOGOTÁ DISTRITO ESPECIAL
SECRETARIA DE GOBIERNO

Alcaldía Menor de San Cristóbal

878370

29 ENE 1987

4
36
(155)

Bogotá D.E. Enero 28 de 1.987

ASC 024- 87

Doctor
FERNANDO RUIZ GUTIERREZ
Director Administrativo Planeación
Distrital
Ciudad


Apreciado Doctor:

La comunidad del Barrio Corinto por intermedio de la Junta de Acción Comunal, desea obtener información sobre que deben hacer para que levanten el plano topografico de este Barrio ya que este fue legalizado mediante acuerdo lo. de 1.986.

Lo anterior en virtud de que la Empresa de Acueducto y Alcantarillado requiere de este plano para iniciar obras de la Instalación del Alcantarillado.

Por la atención a la presente quedo muy agradecido.

Cordialmente,


MIGUEL ANGEL RODRIGUEZ GONZALEZ
Alcalde

c.c. Junta Acción Comunal



AL CONTESTAR CITE ESTE NUMERO

1047

720-149-87

DEPARTAMENTO ADMINISTRATIVO DE PLANEACION DISTRITAL

Bogotá, D.E. 16 FEB 1987

Doctor
MIGUEL ANGEL RODRIGUEZ GONZALEZ
Alcalde Menor de San Cristóbal Zona 4a.
Ciudad

REF: 87008370
Desarrollo Barrio Corinto
Alcaldía Menor de San Cristóbal

En atención a su oficio ASC 024-87 de enero 28 del presente, nos permitimos informarle que para determinar la magnitud del desarrollo y definir con la comunidad los límites del barrio "Corinto", funcionarios de este Departamento realizaron visita al terreno ya que entre los planes inmediatos tenemos el de la contratación de levantamientos topográficos, por aerofotogrametría, para los desarrollos que en la Alcaldía de San Cristóbal carezcan de planos.

Oportunamente le estaremos comunicando los pasos a seguir en el proceso de legalización, a fin de que se instruya a la comunidad al respecto.

Cordialmente,

Zoila Suarez de Vita

ZOILA SUAREZ DE VITA
Jefe Unidad de Mejoramiento
y Coordinación de Barrios

VMAL
MPV/ldera
MPV

117



Bogotá, D.E., Abril 22 de 1.988

8805310

25 ABR 1988

Doctor
ALVARO PRADA JAIMES
Jefe Unidad Estudios
e investigaciones
Planeación Distrital
Ciudad

Oficio No 465
Ref:Exp. 678/69 Ind y Cio

Apreciado Doctor :

Atentamente me permito remitir fotocopias de las escrituras de Compra-venta No 3063 de la Notaria 2a de fecha 22 de Julio de 1.970 y la No 7378 del 30 de Diciembre de 1.971 de la Notaria 9a y los folios de Matriculas Inmobiliarias Nos 050-00412199, 0500010392 y 050- 0063283, con el fin de que se sirva ubicar Cartograficamente en los planos, los predios distiguados con nomenclatura "Parte Corinto la Trinidad la Sierra" y "Parte finca Corinto o la Trinidad", al parecer del sector de Usme - con registros catastrales Nos USR-10657 y USR-18483. Una vez ubicados - le ruego enviar los planos a este Juzgado lo más pronto posible.

Lo anterior en razón a que en este Despacho se adelanta Proceso por Jurisdicción Coactiva, sin que hasta la presente haya sido posible su localización.

Cordialmente,

Jorge Orlando Rubiano Carranza
JORGE ORLANDO RUBIANO CARRANZA
Juez 2º Distrital de EE.FF.

anexo: lo anunciado

JOR/mro.





AL CONTESTAR CITE ESTE NUMERO

80 78

DEPARTAMENTO ADMINISTRATIVO DE PLANEACION DISTRITAL

Bogotá, D.E.

16 JUN 1988

Doctor
JORGE ORLANDO RUBIANO CARRANZA
JUEZ 2o DISTRITAL DE EJECUCIONES FISCALES
CIUDAD

REFERENCIA: 3805310-0
PREDIOS: parte Corinto la Trinidad La Sierra
finca Corinto o la Trinidad

En atención a su solicitud con respecto a la localización cartográfica de los predios en mención, nos permitimos informarle lo siguiente :

- Para determinar con exactitud una ubicación gráfica del predio es necesario conocer las coordenadas cartográficas referidas a las planchas del Instituto Geográfico Agustín Codazzi.
- Dado que para el predio en referencia no se conoce nomenclatura alguna, ni existe plano topográfico aprobado en este Departamento ,no es posible localizarlos .

Recomendamos dirigirse al Departamento Administrativo de Catastro Distrital, en razón a que en los registros catastrales podrán determinar ubicación alguna .

Atentamente ,

ALVARO MATEA PAVONNY
JEFE UNIDAD DE DESARROLLO URBANISTICO

DARG

fsb

IMP. DISTRITAL

124



167

AL CONTESTAR CITE ESTE NUMERO

Nº 2056

720-152-90

8

DEPARTAMENTO ADMINISTRATIVO DE PLANEACION DISTRITAL

Bogotá, D. E.

17 MAR 1990

Doctor
ALVARO GUACANEME
División de Estudios
Secretaría de Obras Públicas
Ciudad.

REF: 8710710 (oficio)
Solicitud desarrollo Corinto
Alcaldía Menor de San Cristóbal

Por medio del presente oficio le solicitamos se conceptúe acerca de las condiciones de riesgo y estabilidad que presenta el desarrollo Corinto en la Alcaldía de San Cristóbal.

Es importante que por parte de ustedes se defina si todos los sectores del terreno son aptos para el desarrollo de vivienda ; así mismo informarnos que tipo de solución o precauciones hay que tener respecto a la piedra que se encuentra ubicada en el filo occidental de la parte alta del barrio.

En caso de haber un estudio específico sobre el desarrollo solicitamos se haga el envío del mismo o en su defecto se marque la información del diseño en el plano anexo.

Se adjunta lo enunciado anteriormente.

Cordialmente,

Zoila Suarez de Vita
ZOILA SUAREZ DE VITA
Jefe Unidad de Mejoramiento
y Coordinación de Barrios

GRP
AC/Idera
al



170

AL CONTESTAR CITE ESTE NUMERO

4494

720-2452-90

DEPARTAMENTO ADMINISTRATIVO DE PLANEACION DISTRITAL

Bogotá, D.E. 27 ABR 1990

Señores
SERVIVIENDA
Fundación Servicio Vivienda Popular
Ciudad.

REF: 9002112
Solicitud desarrollo Corinto
y El Triángulo
Alcaldía Menor de San Cristóbal

Por medio del presente oficio le comunicamos que hemos enviado los estudios geológicos y recomendaciones preliminares de suelos y cimentaciones elaborados por la Firma Luis Fernando Orozco Rojas y Cia de los desarrollos urbanísticos Corinto y El Triángulo en la Alcaldía de San Cristóbal a la Empresa de Acueducto y Alcantarillado de Bogotá a la División de Diseño, quienes quedaron comprometidos en estudiar y conceptuar sobre los mismos; el Departamento queda a la espera de lo mencionado anteriormente, información que se tendrá en cuenta para la legalización de los desarrollos referidos.

Cordialmente,

Zola a v. e.
ZOILA SUAREZ DE VITTA
Jefe Unidad de Mejoramiento
y Coordinación de Barrios



GRP
AC/ldera
H

128
IMP. DISTRITAL

182

AL CONTESTAR CITE ESTE NUMERO

101

220-721-90

DEPARTAMENTO ADMINISTRATIVO DE PLANEACION DISTRITAL

Bogotá, D.E.

JUN 1987

Doctor

CAMILO CARDENAS G

Jefe Oficina Nacional. Atención de Desastres

O. N. D.

Ciudad.

REF: 9005430 o

Desarrollos Corinto y El Triángulo

Alcalalía Menor de San Cristóbal

Oficio CDS -323

Por medio del presente le informamos que los desarrollos El Triángulo y Corinto en la Alcaldía de San Cristóbal vienen adelantando trámite de legalización ante el Departamento Administrativo de Planeación Distrital.

Los desarrollos se encuentran localizados en la parte media de los Cerros Orientales a la altura de la Carretera a Oriente hasta la calle 30 Bis sur con la carrera 15 C E, según nomenclatura oficial.

DESARROLLO EL TRIANGULO :

El desarrollo según zonificación del Acuerdo 7/79 se encuentra al interior del Perimetro de Servicios en zona de desarrollo progresivo en su totalidad. El Departamento otorgó trámite de legalización al desarrollo de la referencia por estar incluido en los listados del Acuerdo 1/86. En el año 1987 fue contratado por parte de la administración el levantamiento del plano topográfico, donde se consignó la situación de hecho con la Firma Geovial Ltda., en este momento el plano cuenta con estudio cartográfico y vial elaborados por el Departamento Administrativo de Planeación Distrital.

El desarrollo linda por el Norte con la vía Carretera a Oriente; por el Oriente con la Quebrada El Triángulo, Bosque del Inderena y Canteras y Cascajeras de la Compañía de Cemento El Diamante; por el Occidente con la Fábrica de Ladrillos Moore y Fábrica de Ladrillos Montebello; por el sur el desarrollo Corinto.

139
IMP. DISTRITAL



DEPARTAMENTO ADMINISTRATIVO DE PLANEACION DISTRITAL

REF: 9005430 o

2

Desarrollo Corinto y El Triángulo
Alcaldía Menor de San Cristóbal

Por parte del Departamento hemos remitido copia del plano del loteo del desarrollo al Departamento Administrativo de Catastro Distrital y estamos a la espera de que esta entidad le determine la nomenclatura correspondiente. Así mismo remitimos copia del plano a la Empresa de Acueducto y Alcantarillado de Bogotá, la cual nos informó con el oficio 2 EDDAN-440849 del 5 de septiembre de 1989 - que la Empresa a través de la Firma Consultora Estudios y Asesorías viene definiendo las Rondas en estas zonas de desarrollo incompleto en la Alcaldía de San Cristóbal donde se localiza este desarrollo.

Así mismo el caso fué llevado a consideración de la Comisión de Mejoramiento Urbano en su sesión No. 4 de 1989, la cual recomendó su legalización en el momento que la Empresa defina el estudio mencionado anteriormente.

DESARROLLO CORINTO :

Según zonificación del Acuerdo 7/79 el desarrollo se encuentra en Zona de Reserva Ambiental (ZRA), por fuera del Perímetro de Servicios ; se encuentra incluido en el listado del Acuerdo 1/86 y su trámite de legalización se está realizando siguiendo los lineamientos del mismo.

Está ubicado en la parte alta del desarrollo El Triángulo y linda por el costado sur con terrenos de la Fábrica Ladrillera La Bacata ; por el norte con el desarrollo El Triángulo por el oriente con Tubos Moore y Reserva del Indígena ; por el occidente con terrenos del señor Salomón Parra y Fábrica Ladrillera La Bacata.

Así mismo el desarrollo cuenta con plano de levantamiento topográfico contratado por la Administración, donde se consignó la situación de hecho en 1987 con la Firma Geovial Ltda; el plano cuenta con estudio cartográfico, vial y nomenclatura oficial.

Tanto para el desarrollo El Triángulo como para el desarrollo Corinto estamos pendientes de que la Empresa de Acueducto y Alcantarillado de Bogotá estudie y conceptúe sobre los estudios geológicos y recomendaciones preliminares de suelos y cimentaciones elaborados por la Firma Luis Fernando Orozco y Cia y

IMP. DISTRITAL



180

12
61
AL CONTESTAR CITE ESTE NUMERO

DEPARTAMENTO ADMINISTRATIVO DE PLANEACION DISTRITAL

REF: 9005430 o

3.

Desarrollo Corinto y El Triángulo
Alcaldía Menor de San Cristóbal

Así mismo se estudie por parte de la Empresa la posibilidad de la prestación del servicio y la asesoría técnica para la construcción de las redes en la totalidad de los predios.

CONCLUSION :

Servivienda presentó un estudio geotécnico de las condiciones de estabilidad de los predios en los cuales se asientan los desarrollos en referencia. Hemos sometido las conclusiones de dicho estudio a consideración de la División de Diseño de la Empresa de Acueducto y Alcantarillado de Bogotá. De otra parte compartimos su preocupación por la intención de Servivienda de desarrollar programas de vivienda en estos barrios, por cuanto somos conocedores del manejo antitécnico que las comunidades de estos barrios han venido dando a las aguas residuales de una parte y de otra la práctica de efectuar cortes y rellenos para asentar viviendas pre-fabricadas en terrenos muy inclinados lo cual tampoco sería a nuestro entender recomendable.

Estamos anexando copia de los planos de los desarrollos El Triángulo y Corinto.

Cordialmente,

ZOLA SUAREZ DE VITA
Jefe Unidad de Mejoramiento
y Coordinación de Barrios

GRF
AC/Idera

cc. Dra. Adriana Infante
Asesoría Asentamientos Humanos

cc. Dra. Juana Mariño de Posada
Subdirectora D.A.P.D.

IMP. DISTRITAL

101



Bogotá - Colombia

JUNTA DE ACCION COMUNAL

BARRIO CORINTO

Personería Jurídica N° 00143 del 27 de Enero de 1987



9012950 , Bogotá Septiembre 25 1990

Señor

Director de Planeación Distrital

E S D

La junta de Acción Comunal del Barrio Corinto tenemos el gusto de invitarlos a una asamblea general que se llevará a cabo el próximo domingo 30 de septiembre a las 10 A M con el fin de explicarle a la comunidad del barrio sobre cuáles son los problemas que nos afectan o que son de alto riesgo para la comunidad.

Les quedamos muy agradecidos por su visita ya que es de mucha importancia para nosotros.

Atentamente la junta de acción comunal barrio corinto

[Signature]
PRESIDENTE

[Signature]
TESORERO

[Signature]
FISCAL

9a1

[Signature]
SECRETARIO

148



AL CONTESTAR CITE ESTE NUMERO

192 10128

720-1979-90

DEPARTAMENTO ADMINISTRATIVO DE PLANEACION DISTRITAL

Bogotá, D.E.

FEB 01 1982

Señores

JUNTA DE ACCION COMUNAL

Barrio Corinto

Alcaldia Menor de San Cristóbal

REF: 9012950

Solicitud desarrollo Corinto

Alcaldia Menor de San Cristóbal

Por medio de la presente le agradecemos su invitación a la reunión programada en el barrio, en la cual el Departamento no se hizo presente por no haberse recibido la misma en el tiempo oportuno.

En este momento por parte de la Administración se vienen estudiando las recomendaciones para tener en cuenta respecto a la infraestructura, la consolidación del desarrollo y la estabilidad del terreno y si es recomendable adelantar un programa de reubicación que contemple no solamente la relocalización de los habitantes sino la reforestación inmediata del área para evitar una nueva ocupación, esto con el fin de continuar con el trámite de legalización dando cumplimiento al Acuerdo 1/86, el cual culminará con una Resolución de Reconocimiento de la situación de hecho y de prohibición de adelantar cualquier tipo de obras así como las exigencias que recomienden los estudios específicos.

Cordialmente,

Zoila Suarez de Vita
ZOILA SUAREZ DE VITA
Jefe Unidad de Mejoramiento
y Coordinación de Barrios

Am
ERG

AC/Idera

24



SECRETARIA DE OBRAS PUBLICAS BOGOTA D.E. - DIVISION DE ESTUDIOS

Bogotá, 28 de Septiembre de 1990.

Doctora
ZOILA SUAREZ DE VITA
Jefe Unidad de Mejoramiento
y Coordinación de Barrios.
D. A. P. D.
Ciudad.

9013979

Apreciada doctora:

Atendiendo a solicitud para emitir concepto geológico - geotécnico del desarrollo Corinto, me permito manifestarle lo siguiente :

- Esta Secretaría realizó para el desarrollo Corinto un diagnóstico basado en observaciones de campo y el cual hace mención a las condiciones físicas de dicho sector (documento adjunto).
- En dicho diagnóstico se menciona la ronda de la Quebrada El Triangulo como zona de alto riesgo por la presencia de viviendas localizadas encima de sus depositos.
- El resto del desarrollo se caracteriza por presentar aspectos poco favorables como topografía escarpada, presencia de niveles de arcillolitas fácilmente erosionables ante la presencia de agua y sistemas de construcción por banqueo en medio de la pendiente - que han contribuido notablemente al deterioro del sector; estos aspectos permiten calificar el área como de riesgo constante para sus habitantes.
- Para disminuir los riesgos identificados en el desarrollo se recomienda :
 - 1 - Reubicar las viviendas localizadas dentro de la zona de ronda.
 - 2 - Establecer una demarcación para el desarrollo de tal forma que permita dotarlo de todos sus servicios básicos a la mayor brevedad.



AL CONTESTAR CITE ESTE NUMERO

900373

16

SECRETARIA DE OBRAS PUBLICAS BOGOTA D.E. - DIVISION DE ESTUDIOS


2. Hoja.

3 - Implementar un sistema de construcción técnico y seguro.

4 - Utilizar estructuras de viviendas livianas.

Finalmente, le informo que la roca a que hace mención conceptuamos que presenta condiciones estables y que en la actualidad no representa - riesgo para la comunidad.

Cordialmente,


ALVARO GUACANEME ROJAS
Director.



Anexo: Lo anunciado.

M.C.L.P.
mlgf.-

150



JUNTA DE ACCION COMUNAL

BARRIO CORINTO

Personería Jurídica N° 00143 del 27 de Enero de 1987



209

Bogotá - Colombia

9016679

Bogotá, Noviembre 8 de 1.990.

Señor
DIRECTOR DE PLANEACION DISTRICTAL.
DR. JORGE BUSTAMANTE.
La ciudad.

Estimado Doctor:

Reciba un caluroso saludo de parte de la Junta de Acción Comunal del Barrio Corinto y al mismo tiempo le pedimos su valiosa colaboración y se digne rendirnos un informe a la Empresa de Acueducto y Alcantarillado de Bogotá, qué explique los motivos: el Porque el Barrio Corinto se declara como zona de riesgo, puesto que nosotros hemos intentado por varias veces solicitándole a la Empresa de Acueducto nos sea legalizado nuestro servicio de Agua Potable. Que del cual en el momento no contamos y que por grandísima falta de este servicio se nos estan presentando graves problemas de Enfermedades especialmente en la población Infantil, puesto que el agua que estamos ingiriendo se encuentra totalmente contaminada, debido a las aguas negras que corren sobre las mangueras que nos transportan el agua potable.

No siendo más a la presente y quedando de antemano altamente agradecidos, nos suscribimos de usted.

Atentamente,

J.A.C. BARRIO CORINTO.

Jose. Pablo Tocancipa
PRESIDENTE

TESORERO

169
FISCAL

SECRETARIO.



DEPARTAMENTO ADMINISTRATIVO DE PLANEACION DISTRITAL

18

Bogotá, D.E. 7. 11. 1988

Doctora
LUCIA ZULETA DE PAZ
Subgerente Planeamiento
Empresa de Acueducto y Alcantarillado
de Bogotá D.E.
Ciudad.

REF: 9016679 (oficio)
Solicitud desarrollo Corinto
Alcaldía de San Cristóbal

Apreciada Doctora :

Por medio de la presente le estamos enviando copia de la solicitud radicada ante este Departamento por la comunidad del desarrollo Corinto ubicado en la Alcaldía de San Cristóbal ; así mismo le informamos que en este momento por parte de la Administración se vienen estudiando las recomendaciones que se deben tener en cuenta respecto a la infraestructura , la consolidación del desarrollo y estabilidad del terreno y si es recomendable adelantar un programa de reubicación que contemple no solamente la relocalización de los habitantes sino de la reforestación inmediata del área para evitar una nueva ocupación, esto con el fin de continuar con el trámite de legalización dando cumplimiento al Acuerdo 1 de 1986, el cual culminará con una Resolución de Reconocimiento de la situación de hecho y de prohi -

.../-



AL CONTESTAR CITE ESTE NUMERO

13
19
15477

DEPARTAMENTO ADMINISTRATIVO DE PLANEACION DISTRITAL

210
2

REF: 9016679 (oficio)
Solicitud desarrollo Corinto
Alcaldía de San Cristóbal

bición de adelantar cualquier tipo de obras, así como las exigencias que recomiendan los estudios específicos.

Cordialmente,

ORIGINAL FIRMADO POR:
MARIO CHAMIE MAZZILLI

MARIO CHAMIE MAZZILLI
Jefe Unidad de Mejoramiento
y Coordinación de Barrios (E)

AP
EFG
ACJ W
L.dora

168



DEPARTAMENTO ADMINISTRATIVO DE PLANEACION DISTRICTAL

20

Bogotá.

22 MAY 1991

720/828-91

Señores
JUNTA DE ACCION COMUNAL
Barrio Corinto
Ciudad

REF: 9016679 (Oficio)
Solicitud desarrollo Corinto
Alcaldía Menor de San Cristóbal

Por instrucciones del señor Director, nos permitimos comunicarle que hemos oficiado a la Empresa de Acueducto y Alcantarillado de Bogotá, informándole sobre el programa que se viene adelantando en el desarrollo Corinto en la Alcaldía de San Cristóbal.

En este momento por parte de la Administración se vienen estudiando las recomendaciones que se deben tener en cuenta respecto a la infraestructura, la consolidación del desarrollo y la estabilidad del terreno y si es recomendable adelantar un programa de reubicación que contemple no solamente la relocalización de los habitantes sino la reforestación inmediata del área para evitar una nueva ocupación, esto con el fin de continuar con el trámite de legalización dando cumplimiento al Acuerdo 1 de 1986, el cual culminará con una Resolución de Reconocimiento de la situación de hecho y de prohibición de adelantar cualquier tipo de obras así como las exigencias que recomienden los estudios específicos..

Cordialmente,

ORIGINAL FIRMADO POR:
MARIO CHAMIE MAZZILLI

MARIO CHAMIE MAZZILLI
Jefe Unidad de Mejoramiento y
Coordinación de Barrios (E)

ERG/AC/gcdm/.



CONCEJO DE BOGOTA
DISTRITO ESPECIAL

CONCEJO DE BOGOTA
Distrito Especial

90 OCT 31 P5:32

OFICINA DE ARCHIVO
Recibido

0119-90

Bogotá, octubre 31 de 1990


901592 6

Doctor
JORGE BUSTAMANTE
Director
PLANEACION DISTRITAL
ciudad.-

Apreciado doctor:

Como en la Comisión del Plan no hemos recibido el informe que ese Departamento debía presentar sobre los estudios y medidas de la administración con respecto a las zonas de alto riesgo, le solicito en forma comedida me comunique qué pasó con la proposición No. 3, presentada y aprobada en sesión de septiembre 10 que a la letra dice: "La Comisión del Plan del Concejo de Bogotá, solicita a la Administración Distrital actualizar los estudios sobre el peligro de alto riesgo y sobre el número de familias que habitan en el Barrio Corinto de la Zona 4a. de esta ciudad, para que sean presentadas alternativas de solución a este gravísimo problema de la capital, a esta Comisión en el mes de octubre de 1990".

Cordialmente,


MARIO UPEGUI HURTADO
Concejal de Bogotá

mery .



22
13
AL CONTESTAR CITE ESTE NUMERO

190
15306

790/411-90

DEPARTAMENTO ADMINISTRATIVO DE PLANEACION DISTRITAL

Bogotá,

26 NOV 1990

Doctor
MARIO UPEQUE MONTADO
Concejal de Bogotá
Ciudad

REF: 0015926
Oficio 0119-90
Barrio Corinto
Alcaldía Menor de San Cristóbal
Respuesta proposición No. 3 septiembre 10/90
Concejo de Bogotá

Honorable Concejal:

En atención a su solicitud, adjunto al presente le envío copia del informe de respuesta a la proposición No. 3 del pasado 10 de septiembre, dirigido a la Presidencia de la Comisión del Plan de esa Corporación, para los fines pertinentes.

Cordialmente,

JORGE BUSTAMANTE ROLDAN
Director

Anexo lo anunciado

JSdeV/gcdem



Bogotá - Colombia

JUNTA DE ACCION COMUNAL

BARRIO CORINTO

Personeria Juridica N°00143 del 27 de Enero de 1987



Bogotá D.E Noviembre 19 de 1.990

9016912

Doctor:
JORGE BUSTAMANTE
Director Departamento
Administración Distrital

E. S. D.

Respetado Señor :

La Junta de Acción Comunal del Barrio "Corinto" de la manera mas atenta y cordial nos dirigimos ante esta superioridad, con el fin de solicitarle se digne ordenar a quien corresponda se nos reconcidere ante la Empresa de Energia Electrica de Bogotá, la tarifa correspondiente a este servicio en vista de que en la actualidad estamos incluidos dentro de una categoria muy alta, teniendo en cuenta que las familias y personas que habitamos dicho sector somos de escasos recursos económicos.

Razón por la cual nos vemos imposibilitados para pagar este servicio, solicitándole a la vez se sirva practicar una Visita al sector antes mencionado por parte de este Departamento.

Agradeciéndole la atención que se sirva prestar a la presente y en espera de una afirmativa respuesta a nuestra petición, nos es grato suscribirnos.

Atentamente,

Junta de Acción Comunal
Barrio Corinto

José Pablo Tocancipá
Presidente

José Pablo Tocancipá

Presidente

Junta de Acción Comunal
Barrio Corinto

Ofelia Valenzuela
Tesorera

Ofelia Valenzuela

Tesorera

Junta de Acción Comunal
Barrio Corinto

Jaime Rodríguez
Jaime Rodríguez

Secretario

Junta de Acción Comunal

Miguel Rocha
Miguel Rocha

Miguel Rocha

Fiscal



Fundación Servicio
Vivienda Popular

DG-635

Bogotá, 7 de diciembre de 1990

198-75
24

198-75-4

Señores
PLANEACION DISTRITAL
At.: Dra. ZOILA SUAREZ DE VITA
Bogotá

Respetada Doctora:


Como es conocido de ustedes SERVIVIENDA ha venido colaborando con un grupo de pobladores de los asentamientos Corinto y el Triángulo, para el mejoramiento y sustitución de sus viviendas.


Durante los meses de agosto y noviembre, realizó junto con el grupo de usuarios del programa las obras físicas de adecuación de 27 terrenos y la posterior instalación de las viviendas. En razón de dichas actividades hemos detectado que en el asentamiento El Triángulo se ha venido incrementando el número de pobladores con invasores recientes que al ubicarse en las zonas más altas, agravan la situación de los antiguos habitantes (desecho, aguas negras, etc.), ocasionando en algunos casos graves problemas a las viviendas ya existentes (derrumbes).

A este hecho se suma el continuo movimiento de tierras que realizan los señores de Tubos Moor, aumentando los riesgos de desestabilización y falla de los terrenos y ocasionando problemas a los precarios trabajos de infraestructura ejecutados por los pobladores (rotura de mangueras, de tuberías de aguas negras poco profundas, etc.).

Por estas razones nos dirigimos a ustedes como autoridad competente a fin de que se tomen las medidas necesarias para el control de nuevos invasores, y de los trabajos que la Moor realiza en esa zona cercana a las viviendas a fin de evitar problemas de mayores proporciones.

En espera de respuesta por parte de ustedes nos suscribimos muy atentamente,


PATRICIA RINCON
Jefe División Técnica


LOURDES MEDINA HERNANDEZ
Directora Trabajo Social

NGG.

BOGOTA

Calle 48 No. 14-61
Tel.: 2879666
A.A. 51681

CALI

Calle 5 No. 14-47
Tel.: 800151
A.A. 20558

MEDELLIN

Calle 53A No. 70A-16
Tel.: 2308267
2308227
A.A. 53963

156



No 4 0 4 8 25

AL CONTESTAR CITE ESTE NUMERO

720/1680/AM

DEPARTAMENTO ADMINISTRATIVO DE PLANEACION DISTRITAL

Bogotá, D.E.,

2 ABR 1991

Doctor

JOSE ISAIAS AGUDELO RODRIGUEZ

Inspector Especial de Policía de Urbanismo
y Construcción de Obras.

Ciudad

REF.: No.9018544 (Oficio)

ASUNTO: DENUNCIA.

DESARROLLO: Corinto y el Triángulo.
Alcaldía Menor de San Cristobal.

Por medio del presente oficio estamos anexando copia de la denuncia radicada por Servivienda, Fundación de Servicio de Vivienda Popular donde se enuncia la invasión de terrenos en zonas aledañas a estos desarrollos, sin el cumplimiento de la Ley.

Este con el fin de que por parte de ustedes se tomen las medidas pertinentes respecto a la actividad urbanizadora clandestina.

Cordialmente,

ZOILA SUAREZ DE VITA
Jefe Unidad de Mejoramiento
y Coordinación de Barrios.

[Firma]
ERG.

AC./lmag.

ANEXO: Lo enunciado.



Nº 4 05 0177

AL CONTESTAR CITE ESTE NUMERO 26

720-613-91

DEPARTAMENTO ADMINISTRATIVO DE PLANEACION DISTRICTAL

Bogotá, D. E.

2 ABR 1991

Doctor

JOSE NOE RIOS

Secretario de Gobierno Distrital

Ciudad.

REF: 9018544 oficio

Denuncia desarrollo Corinto y el Triángulo
Alcaldía Menor de San Cristóbal

Por medio del presente oficio estamos anexando copia de la denuncia radicada por Servivienda, Fundación de Servicio de Vivienda Popular donde se denuncia la invasión de terrenos en zonas aledañas a estos desarrollos, sin el cumplimiento de la Ley.

Esto con el fin de que por parte de ustedes se tomen las medidas pertinentes respecto a la actividad urbanizadora clandestina.

Cordialmente,

ZOLA SUAREZ DE VITA
Jefe Unidad de Mejoramiento
y Coordinación de Barrios

AC/Idera

DEPARTAMENTO ADMINISTRATIVO DE PLANEACION DISTRICTAL

Bogotá, D.E.

Doctora
PATRICIA RINCON
Jefe División Técnica
SER VIVIENDA
Ciudad.

REF: 9018544
Solicitud desarrollo Corinto y
El Triángulo
Alcaldía Menor de San Cristóbal

Por medio del presente oficio le comunicamos que hemos oficiado y anexado copia de su denuncia, a la Alcaldía Menor de San Cristóbal, Inspección Especial de Policía y Construcciones de Obras, Oficina Jurídica División de Vivienda de la Alcaldía Mayor de Bogotá, Secretaría de Gobierno Distrital y Superintendencia de Sociedades Anónimas para que por parte de esas Entidades se tomen las medidas pertinentes respecto a la actividad urbanizadora clandestina.

Cordialmente,

Lila
LILA SUAREZ DE VITA
Jefe Unidad de Mejoramiento
y Coordinación de Barrios

ERG
ERG
AG/Idera



28-40
No 4633
AL CONTESTAR CITE ESTE NÚMERO

(704) 720-701-91

DEPARTAMENTO ADMINISTRATIVO DE PLANEACION DISTRICTAL

Bogotá, D.E. 12 ABR 1991

Doctor
CARLOS GONZALEZ VARGAS
Superintendente de Sociedades Anónimas
Ciudad.

REF: 9018544 oficio
Denuncia Desarrollo Corinto y
El Triángulo
Alcaldía Menor de San Cristóbal

Por medio del presente oficio estamos anexando copia de la denuncia radicada por Servivienda Fundación de Servicio de Vivienda Popular, donde se enuncia la invasión de terrenos en zonas aledañas a estos desarrollos, sin el cumplimiento de la Ley.

Esto con el fin de que por parte de ustedes se tomen las medidas pertinentes respecto a la actividad urbanizadora clandestina.

Cordialmente,

Zoila a Vta
ZOILA SUÁREZ DE VITA
Jefe Unidad de Mejoramiento
y Coordinación de Barrios

ERG
MPC/ldera

Anexo lo enunciado

162



BOGOTÁ DISTRITO ESPECIAL
SECRETARIA DE GOBIERNO

0105670

205

49
29

CA-128

Bogotá, D.E., 8 de abril de 1991


Doctora
Zoila Suárez de Vita
Jefe Unidad de Mejoramiento
y Coordinación de Barrios
Departamento Administrativo
de Planeación Distrital
Ciudad

Apreciada doctora de Vita :

Acuso recibo de su comunicación No. 720-613 enviada al despacho del señor Secretario de Gobierno, relacionada con los desarrollos Corinto y El Triángulo, al respecto le informo que esta Coordinación mediante CA-127 dió trámite a la Alcaldía Menor de San Cristóbal y oportunamente le comunicaré el resultado de la gestión.

Cordialmente,

Héctor Angel Toro Díaz
Coordinador de Alcaldías Menores



163



64
30
AL CONTESTAR CITE ESTE NUMERO

720-798-91

DEPARTAMENTO ADMINISTRATIVO DE PLANEACION DISTRICTAL

M E M O R A N D O :

PARA : Dr. MARIO CHAMIE MAZZILLI
Jefe Unidad Administrativa

DE : Dra. ZOILA SUAREZ DE VITA
Jefe Unidad de Mejoramiento y Coord.de Barrios

ASUNTO : REF. 9105670
Desarrollo Corinto y Triángulo
Alcaldia Menor de San Cristóbal
Archivo Expediente

FECHA : Bogotá, D.E.

Por medio de lapresente me permito remitir el expediente en referencia con destino al Archivo General para los fines pertinentes.

Cordialmente,

Ink de V. B.
ZOILA SUAREZ DE VITA
Jefe Unidad de Mejoramiento
y Coordinación de Barrios



ERG
MCPC/ldera
llera

165

IMP DISTRICTAL

7 MAY 1991

9107073

31
213

Bogotá 7 de Mayo de 1990

Doctora Lenda Luna.

Departamento Administrativo de Planeación Distrital.

Cordialmente me dirijo a Ud. con el fin de saludarla y desearle éxitos en su vida profesional.

Dña. Lenda Luna el motivo de mi carta es el siguiente. soy socia de la fundación para la vivienda comunitaria y poseo un lote que es el No. 15 de la manzana C36 con una área de 70 mts² Este lote fue entregado en 1.988 y no fue construido hasta en 1991 y encuentro el área deficiente ya que el Sr. Pablo Arias vecino y dueño del lote esquinero de la misma manzana y ha construido saliéndose y tomando terreno de mi lote. Además es una persona que amedrenta y amenaza con palabras soeces, es un sujeto indeseable en el barrio y no atiende reclamos porque está protegido por la administración. Al sentirme engañada bajo recibos y pruebas de pago les pido el favor me envíen un Ingeniero delegado para verificar las medidas de dicho terreno.

Doctora le agradecería inmensamente la atención que Usted le pueda prestar a éste llamado por que necesito construir ya que hay cuatro niños de muy corta edad viviendo en condiciones infra humanas debido a estas circunstancias mantienen muy enfermos.

Agradeciéndoles la atención que se sirvan prestar a la presente me suscribo de Usted.

Cordialmente.

Moreno Cely Blanco Ines

BLANCA INES MORENO CELY!
C.C. 20.296.854 De Bogotá

161

Recota. D.E.. 12 JUN 1991

Señora
BLANCA INES MORENO
Ciudad.

REFERENCIA

ASUNTO OCUPACION DEL ESPACIO PRIVADO
RADICACION : 9107073
UBICACION : DESARROLLO CORINTO.

La Secretaria General, Oficina de Información General, se permite comunicarle que no es posible atender su solicitud por cuanto no corresponde al Departamento de Planeación Distrital realizar funciones de peritazgo (Inspección Ocular).

Las normas legales vigentes prohíben a los funcionarios públicos o trabajadores oficiales, adelantar estas diligencias, salvo solicitud expresa de colaboración del Departamento dentro de un proceso judicial.

Además le comunicamos que tampoco es competencia del Departamento llevar registro ni ejercer ningún tipo de control sobre la propiedad privada, por lo cual le sugerimos dirigirse a la autoridad policiva competente.

Cordialmente.

ORIGINAL FIRMADO POR
MARIO CHAMIE MAZZILLI

MARIO CHAMIE MAZZILLI
Secretario General

AGC/EAG/del.

172



Empresa de Acueducto y Alcantarillado de Bogotá

218 46
33

21 JUN. 1991

3200-91

Al contestar cítese este número
478192

Doctora
ZOILA SUAREZ DE VITA
Jefe Unidad de Mejoramiento
y Coordinación de Barrios
D. A. P. D. Cra. 30 # 24-90
Ciudad

REF.: Of. 545372 Barrio Corinto

Apreciada doctora:

Por medio de la presente me permito comentar a usted sobre aspectos y problemas geotécnicos del Barrio en referencia:

- a. El Barrio Corinto se encuentra ubicado en la parte alta de un antiguo deslizamiento que aún no ha sido consolidado.
- b. Sobre el piso de este deslizamiento, en alguna época sembraron una serie de árboles de eucalipto, los cuales fueron talados hace unos 10 o 12 años aproximadamente,
- c. Las raíces de estos árboles que en la actualidad se encuentran en estado de descomposición, han permitido una gran infiltración del agua lluvia.
- d. Los estratos de areniscas (muy jóvenes) se encuentran seriamente diaclasados.
- e. Los estratos de arcillolitas han sido desestabilizados por las construcciones del barrio.
- f. Las aguas negras corren libremente por las dos calles del barrio aumentando el grado de infiltración.

Los problemas geotécnicos antes descritos, no solo representan grave riesgo para el barrio en sí, sino también para los barrios El Manantial y El Triángulo, los cuales presentan el mismo aspecto geotécnico del barrio anteriormente citado, el cual se ve agravado por las filtraciones de la parte alta de la zona.

./.

196



Empresa de Acueducto y Alcantarillado de Bogotá

3200-91

Al contestar cítese este número

478192


-2-

Dra. Zoila de Vita

Dadas las anteriores circunstancias, la EAAB no considera aconsejable el realizar ninguna obra de infraestructura en dicho barrio, que agravaría las ya malas condiciones geotécnicas del mismo y propiciaría un aumento de su población. Creemos por el contrario que lo más conveniente es el proceder a la reubicación de las viviendas existentes en sitios de menor riesgo.

Cordialmente,

LUCIA ZULETA DE PAZ
Subgerente de Planeamiento



1775

**DEPARTAMENTO ADMINISTRATIVO DE PLANEACION DISTRITAL****MEMORANDO :**

Santa Fé de Bogotá, D.C., 15 de julio de 1991

PARA: Sra. SUSANA VARGAS RAMOS
Jefe Archivo General

DE: Dra. ZOILA SUAREZ DE VITA
Jefe Unidad de Mejoramiento y
Coordinación de Barrios

ASUNTO: Archivar
REF: SIN
Desarrollo Corinto
Alcaldía Menor de San Cristóbal

Por medio del presente nos permitimos remitir el oficio No. 478192 del 21 de junio/91 de la Empresa de Acueducto y Alcantarillado de Bogotá, para que sea archivado en la dependencia a su cargo.

Cordialmente,

Soila de
ZOILA SUAREZ DE VITA
Jefe Unidad de Mejoramiento y
Coordinación de Barrios



EL
E.R.G./MCPC
4094

gcdem/.



INSTITUTO DE INVESTIGACIONES
EN GEOCIENCIAS, MINERIA Y QUIMICA
INGEOMINAS


Santa Fé de Bogotá D.C., enero 23 de 1992

Doctora
ESPERANZA DE MONTERROSA
Directora Proyecto AIMEDEC
Unidad Camilo Torres Bloque-2, ofi 804
Universidad Nacional

Apreciada Doctora:

De acuerdo a su oficio de fecha Noviembre 25 de 1991, me permito enviarle el Concepto Técnico solicitado sobre la estabilidad del Barrio Corinto, el cual fue elaborado por la División de Geología Ambiental, del Area de Ingeniería y Riesgos Geológicos.

Cordialmente,


Adolfo Alarcón Guzmán
Director General



Anexo: lo anunciado

c.c. Prof. Bertha Gomez-
Enfermera Barrio Corinto

Santafé de Bogotá, D.C., 11 de marzo de 1.992
C.PA - 102

Ingeniero
LUIS EDUARDO VILLARREAL
Regional N° 2
SECRETARIA DISTRITAL DE SALUD
La Ciudad

Apreciado Ingeniero:

Tal como tuve oportunidad de comentarle en el día de hoy, le envío una copia del Informe de Ingeominas sobre la situación encontrada en el barrio Corinto, perteneciente al área de influencia de la Regional N° 2 y con el cual AIMIDEC está desarrollando acciones.

Este informe es el resultado de la solicitud efectuada por AIMIDEC al Dr. Adolfo Alarcón, Director General de Ingeominas en noviembre del año pasado, con el objeto de tener un concepto confiable acerca de la estabilidad de los terrenos de dicho barrio. Las recomendaciones de Ingeominas tienen gran aplicabilidad en la planeación de actividades de Corinto.


Como AIMIDEC viene participando en el grupo de organizaciones que apoyan la comunidad de Corinto, me permito sugerirle que tan pronto se reinicien las reuniones de este grupo seamos invitados.

De Ud. cordialmente,

Jespuanza de Monterrosa
JESPUANZA DE MONTERROSA
Directora
Proyecto AIMIDEC

4/4.070

c.c. Dr. Hector Gómez Triviño - Coordinador Técnico
Secretaria Distrital de Salud
Dr. Horacio Ramirez - Coordinador Regional N° 2
Secretaria Distrital de Salud
Dr. Camilo Cárdenas - Director Of. Emergencia de la
Presidencia de la República
Dr. Arqemiro Rincón - Coordinador Area de Salud AIMIDEC
Dr. Fausto Avalo Céspedes - Médico AIMIDEC - Corinto



Servicio de Salud de Bogotá d.e.

Santafé de Bogotá.D.C. Abril 13 de 1.992

DAM- OF- 737

003231 38

20 ABR. 1992

Doctora
ZOILA DE VITTA
Jefe de Mejoramiento Urbano
Planeación Distrital
Ciudad


Apreciada Doctora:

Atentamente me permito enviarle copia del informe remitido a esta dependencia por la Licenciada Esperanza de Monterrosa Directora del Proyecto AIMIDEC y elaborado por Ingeominas el cual hace referencia a la situación de riesgos del Barrio Corinto ubicado en la parte Sur-Oriental de Santafé de Bogotá.

Comedidamente me permito solicitarle su colaboración a fin de tomar las medidas de su competencia y evitar accidentes ó desastres en su zona.

Agradezco su amable atención y colaboración.

Cordialmente,


PAUL LAGOS FORERO
Sub-Director (E)
Atención a las Personas

LDFB/gbdp.

AVENIDA CARACAS N° 53-80: CONMUTADOR: 2554414 - 2554314 - 2554334

39
1

PLANEACION DISTRITAL D.A.P.D.
Fecha: 20/08/97 02:15:46 PM No 1- 97 12087
Trámite: DERECHO DE PETICION
Actividad: PRESENTACION
Destinatario: SUBDIRECCION PROYECTOS SUBURBANOS
No. Folios: 1 No. Anexos: 0

Luis Arturo Martínez Quiroga

Concejal de Santa Fe de Bogotá, D.C.

Santafé de Bogotá D.C., agosto 12 de ~~julio~~ de 1997

Al contestar cítese
este número
OFC-07246

Doctor
JORGE RODRIGUEZ MANCERA
Director
DEPARTAMENTO ADMINISTRATIVO
DE PLANEACION DISTRITAL
Ciudad


Apreciado doctor:

Haciendo uso del **derecho de petición** que consagra el Artículo 23 de la Constitución Nacional, el cual preceptúa que, "toda persona tiene derecho a presentar peticiones respetuosas a las autoridades por motivos de interés general o particular y a obtener pronta resolución". Le solicito muy respetuosamente se sirva agilizar el trámite de la petición formulada por el siguiente Barrio:

- Corinto - Manantial - Triangulo Alto y Triangulo Bajo
localidad 4. Se sirva ordenar a quien corresponda
informar el estado actual de legalización de los Desarrollos
en mención.

Agradezco la amable atención que le brinde a ésta.

Cordial saludo,


LUIS ARTURO MARTINEZ QUIROGA
Honorable Concejal

Cristina.

Clemencia
Agosto 20/97
6/10/97
08-22-97



DEPARTAMENTO ADMINISTRATIVO DE PLANEACION DISTRITAL

Santa Fe de Bogotá D.C.

PLANEACION DISTRITAL D.A.P.D.

S:10927 Fecha: 08/10/97 03:17 PM Número: 97-2-12087

Trámite: DERECHO DE PETICION

Actividad: RESPUESTA, Anexos: 0, Folios: 1 - Localidad:13

Destino: CONCEJO DE BOGOTA

Doctor

LUIS ARTURO MARTINEZ

Concejal de Santa Fe de Bogotá D.C.

Ciudad.

Referencia : 1-9712087

OFC - 07246

Desarrollo Corinto, Manantial, Triángulo Alto, Triángulo Bajo.

Localidad No. 4 de San Cristóbal

Señor Concejal:

En atención a su solicitud nos permitimos informar que en la actualidad se está adelantando el plan zonal de legalización para el área suburbana de la ciudad el cual incluye la localidad de San Cristóbal y que comprende: Incorporar, reconocer, reglamentar y definir unas acciones de mejoramiento para estos barrios. Aquellos predios o lotes que estén ubicados dentro del Primer Nivel de Zonificación (áreas de preservación orográfica, rondas y de manejo ambiental de quebradas, ríos y humedales, zonas de reserva vial e infraestructura de servicios públicos.), o en zona de alto riesgo no serán objeto de dicho reconocimiento.

Para llevar a cabo el proceso de legalización es necesario que las empresas de servicios públicos estudien la viabilidad de suministrar dichos servicios y emitan los correspondientes conceptos a través del comité de servicios, el cual se está llevando a cabo en coordinación con las diferentes empresas. Una vez legalizado el desarrollo, el Departamento remite la resolución de la legalización a dichas empresas para la prestación definitiva tal como lo establece el Art. 5 del decreto 688/97.

Con el propósito de adelantar el trámite para los barrios que cuenten con la información completa y el concepto favorable de las empresas, el Departamento procederá a legalizar hacia el mes de diciembre los desarrollos que se encuentren en esa situación. Los barrios que no tengan conceptos de las empresas, por encontrarse en estudio cartográfico y vial, se abordarán el próximo año.

En relación con los desarrollos Corinto, Manantial, Triángulo Alto, Triángulo Bajo le informamos que según estudio de Ingeominas - DAPD, convenio 200 - 86 se encuentran en Zona V AM de muy alto riesgo, que para su aprobación es necesario un análisis de estabilidad de la UPES. En el caso del desarrollo Triángulo Alto, el Departamento aún no cuenta con el plano topográfico.

Cordialmente,

[Firma]
JORGE RODRIGUEZ MANCERA

JORGE RODRIGUEZ MANCERA

Director Departamento Administrativo de Planeación Distrital

[Firma]
FGZ
PGA / CCA

Clemencia
NOV 6/97

3
41

Santa Fe de Bogotá, 5 de noviembre de 1997

Señor Director
PROYECTO SUB-URBANO
Doctor Fernando Penagos y/o
Doctora Clemencia Calderón
Santa Fe de Bogotá

PLANEACION DISTRITAL D.A.F.D.

Fecha: 06/11/97 08:36 AM Número: 97-1-18259

Trámite: DERECHO DE PETICION

Actividad: PRESENTACION. Folios: 1. Anexos: 0

Destino: SUBDIRECCION PROYECTOS SUBURBANOS

En ejercicio del derecho de petición, consagrado en la Constitución Nacional en el Artículo 23 solicito a ustedes se sirvan certificar por escrito lo siguiente:


- 1- Informarme sobre el estado en que se encuentra el proceso de legalización del Barrio Corinto Sur Zona 4 San Cristobal y el valor total que nos corresponde aportar para dicha legalización, puesto que la señora Inés Rodríguez miembro de la Junta, a venido solicitando a la comunidad primero la suma de tres mil pesos (\$3.000) M/cte. por lote, para tramitaciones en Planeación y ahora son diez mil pesos (\$10.000) M/cte. más, por lote medido, argumentando que si no damos esta plata el lote queda como zona verde.
- 2- Qué documentos debemos tener listos en el momento de la legalización

Esto es con el fin de saber si los señores de la Junta están obrando bien, o si no, para tomar las medidas necesarias, con el fin de impedir que se cometan atropellos con las personas que conformamos el Barrio en mención.

Hago esta solicitud Señor director ya que ustedes son la entidad competente y con el fin de impedir que personas inescrupulosas se aprovechen de otras que son ignorantes ante este trámite, recalco a ustedes que esta es una solicitud del derecho de petición que nos ampara el Artículo 23 de la Constitución Política de Colombia.

Señor director para la notificación de la respuesta a la presente le informo que estoy domiciliado en la Carrera 9 número 74-08 piso 7 de Santa Fe de Bogotá

Atentamente,



FRANCISCO JAVIER SOLANO
C.C.# 79.446.192 de Bogotá
Carrera 9 #74-08 Ps.7
Teléfono 2118600

42
4

DEPARTAMENTO ADMINISTRATIVO DE PLANEACION DISTRICTAL

PLANEACION DISTRICTAL D.A.P.D.

S:13772 Fecha: 31/12/97 12:36 PM No. Rad: 97- 2 - 18259

Trámite: DERECHO DE PETICION

Actividad: RESPUESTA, Anexos: 0, Folios: 1 - Localidad:04

Destino: FRANCISCO JAVIER SOLANO

Santa Fe de Bogotá, D. C.

Señor

FRANCISCO JAVIER SOLANO

Carrera 9 No. 74-08 Piso 7

Ciudad.

Referencia : 97-1-182539

Desarrollo Corinto

Localidad No. 4 de San Cristóbal

En atención a su solicitud nos permitimos informar:

En la actualidad se está adelantando el plan zonal de legalización para el área suburbana de la ciudad, el cual incluye la localidad de San Cristóbal y que comprende: Incorporar, reconocer, reglamentar y definir unas acciones de mejoramiento para estos barrios. Aquellos predios o lotes que estén ubicados dentro del Primer Nivel de Zonificación (áreas de preservación orográfica, rondas y de manejo ambiental de quebradas, ríos y humedales, zonas de reserva vial e infraestructura de servicios públicos.), o en zona de alto riesgo no serán objeto de dicho reconocimiento.

Para llevar a cabo el proceso de legalización es necesario que las empresas de servicios públicos estudien la viabilidad de suministrar dichos servicios y definición de zonas de riesgo y emitan los conceptos correspondientes. El desarrollo El Corinto se encuentra en area de alto riesgo según estudio del INGEOMINAS.

En cuanto al costo de la legalización esta no tiene ningún costo ante el Departamento.

Cordialmente,

COPIA AL SEÑOR SOLANO
FERNANDO PENAGOS ZAPATA

FERNANDO PENAGOS ZAPATA

Subdirector de Expansión y Ordenamiento Territorial


COA



Departamento Técnico Adm

MEDIO AMBIENTE

ALCALDIA MAYOR DE BOGOTA

Blenda 1 hr 20/00 ~~20~~ 43

PLANEACION DISTRITAL D.A.P.D.

Fecha: 2000/11/27 - 10:30:30 AM Rad: #1-2000-42729 E

Ref#: - Trámite: CORRESPONDENCIA INFOR Medio: VENT

Actividad: PRESENTACION Folios: 1 Anexos: 2 Zona: SAN CRISTOBAL

Destino: SUBDIRECCION EXPANSION Y ORDENAMIENTO REGIONAL

Copia A:

SJ-ULA
Bogotá

229101

22 NOV. 2000

Carmen
Nov 28/00

Señores
DEPARTAMENTO ADMINISTRATIVO DE PLANEACION DISTRITAL
Carrera 30 No. 24-90
Bogotá, D.C.,

REF: Radicación DAMA No. 25551 del 19 de septiembre de 2000

Respetados señores:

Por ser competencia de esa Entidad, me permito remitir la solicitud de la referencia, suscrita por el señor Francisco Javier Solano, Presidente de la Junta de Acción Comunal del Barrio Corinto, relacionada con la situación del Barrio en cuestión.

Cordialmente,


JOSÉ IGNACIO SÁNCHEZ ORBEGOZO
Jefe Unidad Legal Ambiental

Anexo: lo anunciado

c.c.: Francisco Javier Solano – Carrera 9 No. 74-08 P. 7 Bogotá, D.C.

Carrera 6 No. 14-98 Pisos 2º, 5º y 6º Bloque A Edificio Condominio Tel : PBX 444.10.30 - Fax. 334 30 39-336 26.28

www.dama.gov.co – dama01@latino.net.co - Santa Fe de Bogotá, D.C

DERECHO PETICION



Departamento Administrativo
PLANEACION
ALCALDIA MAYOR DE BOGOTA D.C.

Bogotá D. C.,

Señor
FRANCISCO JAVIER SOLANO
Presidente Junta de Acción Comunal
Barrio Corito
Carrera 9 No. 74-08 piso 7
Bogotá

PLANEACION DISTRITAL D.A.P.D.

Fecha: 2000/12/08 - 09:12:48 AM Rad: #2-2000-42546 S

Ref#: 1-2000-42729 - Trámite: DERECHO DE PETICION Medio: ME

Actividad: RESPUESTA Folios: 2 Anexos: 0 Zona: SAN CRISTOBAL

Destino: J.A.C. BARRIO CORINTO

Copia: A:

Ref.: 1-2000-42729 / 1-2000-42990
Desarrollo Corinto
Localidad No. 04 de San Cristóbal

De manera atenta, le informamos que esta entidad recibió sus comunicaciones relacionadas con la legalización del desarrollo Corinto de la localidad de San Cristóbal.

Sobre el particular, nos permitimos informar que el desarrollo Corinto surgió al margen de la normativa vigente, cuenta con los conceptos expedidos por las Empresas Prestadoras de Servicios y se encuentra pendiente del concepto de riesgo emitido por la Dirección de Prevención y Atención de Emergencias

Así mismo, le comunicamos que la totalidad de este desarrollo se encuentra ubicado en Area de Reserva Forestal según lo establecido en la Resolución No.76 de 1977 expedida por el Ministerio de Agricultura. De otra parte, la nueva reglamentación contenida en el Plan de Ordenamiento Territorial, sancionada mediante Decreto 619 del 28 de julio del presente, determina de conformidad con lo dispuesto en el Artículo 17 de este Plan, el área de los Cerros Orientales como Áreas Protegidas del Orden Regional y Nacional dentro del territorio Distrital, las cuales hacen parte del Sistema de Áreas Protegidas del Distrito Capital.

Por lo tanto, las actividades de las distintas entidades y los particulares dentro de los Cerros Orientales (Reserva Forestal Protectora Bosque Oriental de Bogotá, Resolución 76 de 1977 del Ministerio de Agricultura) se sujetarán a la zonificación y reglamentación del Plan de Manejo que elabore la Corporación Autónoma Regional (CAR) para esta área, en concertación con el Ministerio del Medio Ambiente y el Distrito Capital.



Departamento Administrativo
PLANEACION
ALCALDIA MAYOR DE BOGOTA D.C.


Ref.: 1-2000-42729 / 1-2000-42990
Desarrollo Corinto
Localidad No. 04 de San Cristóbal

En consecuencia, el trámite de legalización queda pendiente de la zonificación y reglamentación del Plan de Manejo, arriba señalada, que permita definir y establecer las acciones futuras para los desarrollos que se encuentran localizados en la Reserva Forestal Protectora de los Cerros de Oriente.

Esperamos que la información suministrada sea de su entera satisfacción.

Cordialmente,

Original Firmado por:
CLEMENCIA ESCALLON GARTNER
CLEMENCIA ESCALLON GARTNER
Subdirectora de Expansión y Ordenamiento Regional


Glenda LS / María del CPC

2000-11-30



Bogotá - Colombia

JUNTA DE ACCION COMUNAL

BARRIO CORINTO

Personería Jurídica N 00143 del 27 de Enero de 1987



Bogotá, noviembre 29 del 2000

Doctora
CAROLINA BARCO DE BOTERO
Directora
DEPARTAMENTO ADMINISTRATIVO
DE PLANEACION DISTRITAL
E. S. D.

PLANEACION DISTRITAL D.A.P.D.

Fecha: 2000/11/30 - 08:30:01 AM Rad: # **1-2000-42990 E**

Ref#: - Trámite: DERECHO DE PETICION Medio: VENT

Actividad: SOLICITUD Folios: 1 Anexos: 1 Zona: SAN CRISTOBAL

Destino: SUBDIRECCION EXPANSION Y ORDENAMIENTO REGIONAL

Copia A:

REFERENCIA: BARRIO CORINTO - LOCALIDAD 4 DE SAN CRISTOBAL
Carretera Suroriental Carrera 15B Este No. 29-20 Sur

Respetada doctora :

Basado en el ~~derecho de petición~~, consagrado en el artículo 23 de la ~~constitución~~ política, y en mi condición de presidente de la junta de acción comunal del barrio en referencia, comedidamente solicito a la señora directora se sirva delegar al funcionario o funcionarios competentes, que ha bien tenga para tramitar la solicitud de legalización de nuestro barrio. Como representante de la comunidad he adelantado gestiones ante:

- Dirección de prevención y atención de emergencias.
- Departamento administrativo del medio ambiente.
- Corporación autónoma regional de cundinamarca CAR.
- Empresa de acueducto y alcantarillado de Bogotá.

Para su conocimiento anexo fotocopia de las solicitudes así como de las respuestas recibidas de las mencionadas entidades.

El barrio Corinto cuenta con servicios de luz y agua y tiene en servicio 2 teléfonos comunales; la empresa de acueducto y alcantarillado tiene el proyecto de acueducto No. 7/126 para nuestra comunidad, pero se nos ha informado que no podrá ser ejecutado hasta que se produzca la legalización del barrio, igual información hemos recibido de la empresa de telecomunicaciones de Santa Fe de Bogotá.

Como quiera nuestra barrio se halla en zona de reserva forestal, nos han indicado que el ente regulador para la legalización es el DEPARTAMENTO



Bogotá - Colombia

JUNTA DE ACCION COMUNAL

BARRIO CORINTO

Personería Jurídica N 00143 del 27 de Enero de 1987



ADMINISTRATIVO DE PLANEACION DISTRICTAL. Por lo que recurrimos a usted, con el propósito de que se nos tenga en cuenta y efectivamente se tramite nuestra justa petición, o se nos indique como debemos proceder para la obtención de la legalización.

De no avanzar en esta iniciativa nuestro sector no podrá contar en el próximo futuro, con las obras de infraestructura básica que requiere cualquier comunidad, de vital importancia para los que habitamos el barrio; más aún si se tiene en cuenta que en el registro de propietarios que lleva la junta comunal se hallan inscritos 139 propietarios y en promedio cada grupo familiar consta de 6 miembros de los cuales el mayor porcentaje corresponde a menores de edad.

Como lo indica el artículo 51 de nuestra constitución todos los colombianos tenemos derecho a una vivienda digna, que permita el normal desarrollo y bienestar de la población infantil, y el acceso a las obras que proyecte la administración distrital en las cuales en el futuro podría ser incluido nuestro barrio Corinto una vez legalizado.

Para su consideración le incluyo copia del plano donde se encuentra ubicado el barrio y carpeta que contiene registro de propietarios con nombre, identificación y firma así como fotocopia de los recibos de acueducto y energía.

Su respuesta puede ser dirigida a la carrera 9 No. 74-08 Piso 7, teléfonos 3211590 ó 2335122.

Atentamente,

FRANCISCO JAVIER SOLANO
Presidente

CON. COPIA ALCALDIA 11/10/82



JUNTA DE ACCION COMUNAL

BARRIO CORINTO

Personería Jurídica N° 00143 del 27 de Enero de 1987



DAMA 2000ER25551
19-09-2000 08:30:35 Folios: 2
Origen: J.A.C. BARRIO CORINTO/

Destino: QUEJAS Y RECLAMOS/

Asunto: DERECHO DE PETICION SOLICITUD INFORMACION SOBRE :

Bogotá, D.C., 18 de septiembre de 2000

Señores
DEPARTAMENTO ADMINISTRATIVO DEL MEDIO AMBIENTE
Atn.: Dr. José Miguel Rincón
Subdirector
Ciudad

Ref.: Derecho de Petición Barrio Corinto
Localidad 4ª Carretera suroriental
Camino viejo a San Cristóbal
No. 1424

Respetados señores:

Con base en el Derecho de Petición consagrado en el artículo 23 de la Constitución Nacional, en mi calidad de Presidente de la Junta de Acción Comunal del barrio en referencia, me permito solicitar a esa entidad se sirva pronunciarse sobre la situación del barrio, pues según información recibida de la Empresa de Acueducto y Alcantarillado de Bogotá; El barrio se encuentra en zona de reserva forestal, lo que no ha permitido a la mencionada empresa ejecutar el proyecto de alcantarillado No. 5344 en beneficio de la comunidad que residimos en el sector.

Anexo fotocopia de la comunicación No. 7200-2000-D-4166, emitida por la Empresa; simultáneamente a esta solicitud, quien suscribe se encuentra adelantando gestiones ante el Departamento Administrativo de Planeación Distrital, que nos permitan en el corto plazo obtener la legalización de nuestro barrio.

Agradezco dar respuesta a esta petición con la mayor celeridad que les sea posible, para de esta forma orientarme en los trámites a seguir.

Cordialmente,

FRANCISCO JAVIER SOLANO
Presidente

CALLE 9 N 7408 P 2.

tel 2 3351 22- 3211590

UP/220900
2.16

**EMPRESA
DE ACUEDUCTO
Y ALCANTARILLADO
DE BOGOTÁ-ESP**

27 JUL 1988 9:56
Al contestar cite este número

7200-2000-D-4166

126490 E.A.A.B

Santa Fe de Bogotá D.C.,

Señor:

FRANCISCO JAVIER SOLANO.
Presidente J.A.C. - Barrio Corinto.
Carrera 15B este No. 29 - 20 sur.
Santa Fe de Bogotá D.C.

ASUNTO: Oficio No: 054126. Solicitud de información proyectos Barrio Corinto
- Localidad 4ª San Cristóbal.

Respetado Señor Solano:

En atención al oficio del asunto, donde solicita información acerca de proyectos para el Barrio en mención, le informo:

Que el Barrio Corinto cuenta con proyecto de alcantarillado sanitario y pluvial No. 5344, proyecto cuya construcción depende del concepto emitido por la CAR, debido a que el Barrio fue declarado como zona de reserva forestal según el Acuerdo 76 de 1977, emanado del Ministerio de Agricultura, razón por la cual no ha sido legalizado por parte del Departamento Administrativo de Planeación Distrital.

Adicionalmente le informo, que gran parte del barrio se encuentra ubicado sobre la cota 2911 m.s.n.m., cota que corresponde al nivel máximo donde en la actualidad la E.A.A.B. - ESP., tiene posibilidad técnica para la prestación del servicio de acueducto en la zona.

Las mediciones que en la actualidad se llevan a cabo en el barrio para la adquisición de predios, corresponden a programas de reubicación adelantados por el DPAAE, Entidad que declaró zonas del barrio como de alto riesgo geológico.

Cordialmente,

ORIGENAL
URIEL RAMIRO GÓMEZ SANABRIA

URIEL RAMIRO GÓMEZ SANABRIA.
Director Técnico.
Dirección de Diseño y Desarrollo Urbano.

FREDY VAQUERO / JOHANN SANCHEZ

Copias: Fólder Barrio, Archivo General, Consecutivo.

22-C No. 40-99 - Conmutador 344 70 00
Bogotá - Colombia



Bogotá - Colombia

JUNTA DE ACCIÓN COMUNAL BARRIO CORINTO

Personería Jurídica N 00143 del 27 de Enero de 1987



**RECLAME SU RESPUESTA EN
DIAS HABILES EN ESTA OFICINA**

Santa Fe de Bogotá, 5 de julio de 2000

Doctor

RICARDO ALBERTO VARGAS

Gerente General

DIRECCION PREVENCIÓN Y ATENCIÓN DE EMERGENCIAS

Diagonal 47 No. 77B-09 Interior 11

Santa Fe de Bogotá

**Ref: Barrio Sub-Normal en Zona de Alto Riesgo
Corinto Sur – Carretera Sur Oriental Camino
viejo a San Cristobal, con Personería Jurídica
No. 00143 del 27 de enero de 1987.**

En mi calidad de Presidente de la Junta de Acción Comunal del Barrio en referencia, me permito solicitar, se sirva informar por escrito con el fin de tener enterada a la Comunidad que residimos en el sector, del futuro de nuestro Barrio, dentro de los planes presentes y futuros que tiene esa Entidad. Los residentes nos encontramos en total incertidumbre, pues se sabe que la Dirección de Prevención y Atención de Emergencias de tiempo atrás ha venido adquiriendo predios, para los planes que tienen sin informar a la Comunidad con certeza que otros predios piensan adquirir para que con esta información la comunidad pueda proyectar algunas obras que son de vital importancia para su desarrollo comunitario.

Esperamos con toda atención su respuesta.

Atentamente,

FRANCISCO SOLANO

C.C. 79.446.192 de Bogotá

Casa: Carrera 15 B Este No. 29-20 Sur

Oficina: Carrera 9 No. 74-08 Piso 7

Teléfono Ofic. 3 21 15 90

Copia: Alcaldía Mayor de Bogotá, Dr. Enrique Peñalosa

FRANCISCO JAVIER SOLANO
Presidente Junta de Acción Comunal



27 52
5

Al responder favor citar este número 1-2000-71604 E

Código Dependencia (1070)

Bogotá, Distrito Capital

PLANEACION DISTRITAL D.A.P.D.

Fecha: 2000/12/07 - 11:03:10 AM Rad: # **1-2000-43486** E

Ref#: - Trámite: CORRESPONDENCIA INFOR Medio: VENT

Actividad: PRESENTACION Folios: 1 Anexos: 15 Zona: SAN CRISTOBAL

Destino: DIRECCION

Copia A:

Doctora

CAROLINA BARCO

Directora

Departamento Administrativo de Planeación Distrital

Carrera 30 No. 24 -90

Bogotá Distrito Capital

Apreciada doctora:

Para su conocimiento envío la comunicación dirigida al señor Alcalde Mayor por la Junta de Acción Comunal barrio Corinto en la cual expone la situación que se presenta con el barrio por ser declarado zona forestal.

En este sentido, agradezco evaluar la inquietud expuesta y de acuerdo a la competencia tomar las medidas correspondientes.


Con el ánimo de hacer un seguimiento a la misma, para esta oficina es importante obtener información sobre la respuesta que se brinde.

Con un cordial saludo,


VIVIANA MOLINA STERLING

Jefe

Oficina de Atención, Quejas y Reclamos



Anexo: 15 folios.

Msc.



Bogotá Colombia

JUNTA DE ACCIÓN COMUNAL
BARRIO CORINTO

Personería Jurídica N 00143 del 27 de Enero de 1987



Bogotá, D.C., 28 de noviembre de 2000

Doctor
ENRIQUE PEÑALOSA LONDOÑO
Alcalde Mayor de Bogotá
E. S. D.

Ref.: Derecho a Vivir Mejor
Barrio Corinto Sur Zona 4
Carretera Suroriente Este No. 29-20

Respetado doctor Peñalosa:

En mi calidad de Presidente de la Junta de Acción Comunal del barrio de la referencia, expongo a usted las siguientes inquietudes:

1. Qué debemos hacer para conseguir una asesoría en lo relacionado con un mejor modo de vida para nuestras familias, ya que nuestro barrio fue fundado en 1983 y en la actualidad cuenta con 750 habitantes que desempeñamos diferentes labores, mensajeros, recicladores en la construcción, etc.

Este barrio ha sido declarado zona forestal por el DAMA y la CAR. Razón por la cual **no** han permitido a las empresas de servicios públicos, como el Acueducto, Teléfonos, Gas Natural e IDU, brindarnos las mínimas comodidades en vías, transporte, comunicaciones, alcantarillado y agua potable.

2. La Empresa de Telecomunicaciones de Bogotá, llamó diciendo que había 100 líneas disponibles. Tomaron datos y nuevamente llamaron diciendo que no tenían presupuesto para instalar redes en este barrio.
3. La Empresa de Acueducto no ofrece servicios para nuestro barrio porque está ubicado en zona forestal.

Liliana Cabello Durán.



Bogotá - Colombia

JUNTA DE ACCIÓN COMUNAL

BARRIO CORINTO

Personería Jurídica N 00143 del 27 de Enero de 1987



- 54
7
4. En la Secretaría de Salud, el señor William Robles (teléfono 3649090 ext. 9852) dijo que ellos tampoco tenían presupuesto para crear centros de salud y que debemos hablar con el Gerente, Dr. Dávila, que por qué no vamos al Hospital de San Cristóbal a pedir ayuda porque en el Hospital de San Blas, es nivel 1 y 2 y que no hay forma de ayudarnos.
 5. Prevención y desastres: Que no tienen recursos para reubicar a nadie y que ellos conocen muy bien el problema, pero me pregunto: Habrá que esperar hasta cuando quedemos sepultados debajo de los lotes de masas blandas o que se presente una catástrofe sólo por la negligencia de quienes deben ayudar y prestar un servicio a la comunidad? Acaso estamos destinados a seguir sufriendo por la inclemencia y la falta de humanidad de instituciones que según dicen están obligadas a colaborar con nosotros?

El único servicio con el cual contamos es el de energía, ya que Codensa proporcionó contadores y nuevas redes y estamos pagando el servicio.

Por lo anterior, comedidamente Señor Alcalde, solicitamos una visita de su parte o de personas que estén a su cargo, para que exista un verdadero conocimiento del modo de vida de los habitantes del Barrio Corinto Sur, ya que no somos reconocidos como ciudadanos de este mundo y no nos prestan la ayuda que tanto necesitamos.

Agradecemos la atención que le merezca nuestra solicitud.

De Usted, Señor Alcalde,

FRANCISCO JAVIER SOLANO
Presidente

CORRESPONDENCIA L
CARRERA 9 N° 7408 P 7
tel 23351-22-3211590

Anexo copia de las comunicaciones dirigidas a:

DIRECCION DE PREVENCIÓN Y ATENCIÓN DE EMERGENCIAS
DEPARTAMENTO ADMINISTRATIVO DEL MEDIO AMBIENTE DAMA
CORPORACION AUTONOMA REGIONAL CAR
EMPRESA DE ACUEDUCTO Y ALCANTARILLADO DE BOGOTA
DEPARTAMENTO ADMINISTRATIVO DE PLANEACION DISTRITAL



Bogotá - Colombia

JUNTA DE ACCIÓN COMUNAL BARRIO CORINTO

Personería Jurídica N° 00143 del 27 de Enero de 1987



**RECLAME SU RESPUESTA EN
DIAS HABLES EN ESTA OFICINA**

Santa Fe de Bogotá, 5 de julio de 2000

☐ DPAE - FOPAE

Al contestar cite este No. de Rad.: 1-2000-25495 E

Fecha: 2000/07/06 - 08:04:45 AM

Ref.: - Trámite: SOLICITUD DE INFORMAC Medio: VT

Actividad: SOLICITUD Folios: 1 Anexos: 0

Destino: GESTION LOCAL

Doctor

RICARDO ALBERTO VARGAS

Gerente General

DIRECCION PREVENCION Y ATENCION DE EMERGENCIAS

Diagonal 47 No. 77B-09 Interior 11

Santa Fe de Bogotá

**Ref: Barrio Sub-Normal en Zona de Alto Riesgo
Corinto Sur - Carretera Sur Oriental Camino
viejo a San Cristobal, con Personería Jurídica
No. 00143 del 27 de enero de 1987.**

En mi calidad de Presidente de la Junta de Acción Comunal del Barrio en referencia, me permito solicitar, se sirva informar por escrito con el fin de tener enterada a la Comunidad que residimos en el sector, del futuro de nuestro Barrio, dentro de los planes presentes y futuros que tiene esa Entidad. Los residentes nos encontramos en total incertidumbre, pues se sabe que la Dirección de Prevención y Atención de Emergencias de tiempo atrás ha venido adquiriendo predios, para los planes que tienen sin informar a la Comunidad con certeza que otros predios piensan adquirir para que con esta información la comunidad pueda proyectar algunas obras que son de vital importancia para su desarrollo comunitario.

Esperamos con toda atención su respuesta.

Atentamente,

FRANCISCO SOLANO

C.C. 79.446.192 de Bogotá

Casa: Carrera 15 B Este No. 29-20 Sur

Oficina: Carrera 9 No. 74-08 Piso 7

Teléfono Ofic. 3 21 15 90

Copia: Alcaldía Mayor de Bogotá, Dr. Enrique Peñalosa



Secretaría
GOBIERNO

ALCALDIA MAYOR SANTA FE DE BOGOTA

DIRECCION DE PREVENCION Y ATENCION DE EMERGENCIAS

DE DPAE

Bogotá, D.C.,

Al contestar cite este No. de Rad.: **2-2000-20270 S**
Fecha: 2000/08/17 - 16:19:43
Ref.: 1-2000-25702 - Trámite: SOLICITUD DE INFORMAC Me
Actividad: RESPUESTA Folios: 1 Anexos: 0
Destino: JAC BARRIO CORINTO

Señor

FRANCISCO SOLANO

Presidente

JAC BARRIO CORINTO

Cra. 15 B Este N° 29-20 Sur

Bogotá, D.C.

ASUNTO: RAD. DPAE N° 1-2000-25702 y 25495 E

Respetado señor Solano

Atendiendo los oficios de la referencia, me permito comunicarle que:

La Dirección de Prevención y Atención de Emergencias de Santa Fe de Bogotá, adelantó el "Estudio de Zonificación de Riesgos por Remoción en Masa en los Barrio El Triángulo, Triángulo Alto y Corinto de la Localidad de San Cristóbal".

El estudio plantea la determinación de zonas aptas para el desarrollo urbano, zonas condicionadas para la intervención con diferentes obras de mitigación y zonas de recuperación, en las cuales se adelantará el proceso de reubicación de familias localizadas en áreas susceptibles a presentar fenómenos de inestabilidad a mediano plazo.

El Area de Análisis de Riesgos de esta Entidad, continuará evaluando los reportes del estudio anteriormente mencionado, con el fin de realizar visitas periódicas a la zona y actualizar la base de datos de familias que son necesarias incluir en el programa de reubicación de acuerdo a la evolución del fenómeno de inestabilidad.

En cuanto a la legalización nos informan que este trámite se encuentra detenido, ya que esta zona se constituye en reserva forestal según resolución 76/77 aunque este punto lo debe usted aclarar con Planeación Distrital.

Cordialmente,


SONIA GAVIRIA SANTACRUZ
Coordinadora Area Gestión Local

Copia: Dra. Viviana Molina Sterling. Jefe Oficina Atención Quejas Reclamos y Sugerencias. Alcaldía Mayor Santa Fe de Bogotá. Cra. 8 N° 10-65

JCD/WGL-0337-00

Diagonal 47 No. 77B - 09 Interior 11 PBX: 4297414 Fax: 4109014 Bogotá, D.C.

JUNTA DE ACCION COMUNAL
BARRIO CORINTO

Personería Jurídica N° 00143 del 27 de Enero de 1987



DAMA 2000ER2555

19-09-2000 08:30:35 Folios: 2

Origen: J.A.C. BARRIO CORINTO/

Destino: QUEJAS Y RECLAMOS/

Asunto: DERECHO DE PETICION SOLICITUD INFORMACION SOBRE

Bogotá, D.C., 18 de septiembre de 2000

Señores

DEPARTAMENTO ADMINISTRATIVO DEL MEDIO AMBIENTE

Atn.: Dr. José Miguel Rincón

Subdirector

Ciudad

EMUNDA HANGLA

2457680
3380303RADICADO TRAMITE
61801/3 AMPORef.: Derecho de Petición Barrio Corinto
Localidad 4ª Carretera suroccidental
Camino viejo a San Cristóbal
No. 1424

Respetados señores:

Con base en el Derecho de Petición consagrado en el artículo 23 de la Constitución Nacional, en mi calidad de Presidente de la Junta de Acción Comunal del barrio en referencia, me permito solicitar a esa entidad se sirva pronunciarse sobre la situación del barrio, pues según información recibida de la Empresa de Acueducto y Alcantarillado de Bogotá, el barrio se encuentra en zona de reserva forestal, lo que no ha permitido a la mencionada empresa ejecutar el proyecto de alcantarillado No. 5344 en beneficio de la comunidad que residimos en el sector.

Anexo fotocopia de la comunicación No. 7200-2000-D-4166, emitida por la Empresa; simultáneamente a esta solicitud, quien suscribe se encuentra adelantando gestiones ante el Departamento Administrativo de Planeación Distrital, que nos permitan en el corto plazo obtener la legalización de nuestro barrio.

Agradezco dar respuesta a esta petición con la mayor celeridad que les sea posible, para de esta forma orientarme en los trámites a seguir.

Cordialmente,

FRANCISCO JAVIER SOLANO
Presidente



Bogotá Colombia

JUNTA DE ACCION COMUNAL

BARRIO CORINTO

PERSONAL JURIDICO N°00143 del 27 de Mayo de 1987



58

17

Bogotá, octubre 30 del 2000

Señores
CORPORACION AUTONOMA
REGIONAL DE CUNDINAMARCA "CAR"
Atención: Señor Rafael Vergara Franco
Dirección Calidad Ambiental
Bogotá

CORPORACION AUTONOMA REGIONAL - CAR
2000-0000-06383-1-06-11-04 31/10/2000
Origen: JAVIER SOLANO FRANCISCO
Destino: SUBD. CONTROL CALIDAD AMBIENTAL

Asunto: Derecho de Petición - Barrio Corinto
Localidad 4a. Carretera Suroriental
Camino viejo a San Cristóbal, cuya
dirección es Carrera B Este No. 29-20 Sur

Estimados señores :

Con base en el derecho de petición consagrado en el artículo 23 de la Constitución Nacional, en mi calidad de Presidente de la Junta de Acción Comunal del barrio en asunto, me permito solicitar a esa entidad se sirva pronunciarse sobre la situación del barrio, pues según información recibida por la Ingeniera Forestal Gladys Amado T. contratista del DAMA, con el número de teléfono 3380303, que esto le compete a la CAR. La Empresa de Acueducto y Alcantarillado de Bogotá ha informado que el barrio se encuentra en zona de reserva forestal, lo que no ha permitido a Planeación Distrital la legalización y a la empresa de acueducto ejecutar el proyecto de alcantarillado No. 5344 en beneficio de la comunidad que reside en el sector.

Anexo fotocopia de la comunicación No. 7200-2000-D-4166 y copia 2000 ER 25551 dirigida al DAMA, emitida por la Junta de Acción Comunal; simultáneamente a esta solicitud quien suscribe se encuentra adelantando gestiones ante el Departamento Administrativo de Planeación Distrital, que nos permitan en un corto plazo obtener la legalización de nuestro barrio.

Agradezco dar respuesta a esta petición con la mayor celeridad que les sea posible, para de esta forma orientarme en los trámites a seguir.

Así mismo solicito me sea informado por escrito el mes, día y hora de su visita para poder estar presente.


Atentamente,

FRANCISCO JAVIER SOLANO
Presidente

59
72

CORPORACIÓN AUTÓNOMA REGIONAL DE CUNDINAMARCA C.A.R.

Bogotá, D. C.



Señor
FRANCISCO JAVIER SOLANO
Presidente
JUNTA DE ACCION COMUNAL
Barrio Corinto
Carrera 9ª. No. 74-08-P.7
Ciudad.

CORPORACION AUTONOMA REGIONAL - CAR
2000-0000-09730-2-10-00:16-07/11/2000
Origen: SUBD. CONTROL CALIDAD AMBIENTAL
Destino: JUNTA DE ACCION COMUNAL BARRIO CO

REF.: SU SOLICITUD RADICACION CAR-2000-0000-06383-1

Con relación a su solicitud y revisada la cartografía, le informamos que el Barrio Corinto se encuentra en la Zona de Reserva Forestal Protectora denominada "Bosque Oriental de Bogotá", de conformidad con la Resolución No. 76 de 1977. Para mayor información le estamos enviando fotocopia de la Resolución respectiva.

Cordialmente,

RAFAEL VERGARA FRANCO
Subdirector Control Calidad Ambiental

Anexo: Fotocopia Resolución
Copia: Consecutivo
División Fomento y Operaciones

CARRERA 10 No. 16-82 OF. 401 TEL: 2813111 Ext.127
SANTA FE DE BOGOTA D.C. COLOMBIA



Departamento Administrativo

PLANEACION

ALCALDIA MAYOR DE BOGOTA D.C.

PLANEACION DISTRITAL D.A.P.D.

Fecha: 2001/01/05 - 02:16:37 PM Rad: #2-2001-00226 S

Ref#: 1-2000-43486 - Trámite: CORRESPONDENCIA INFOR Medio: ME

Actividad: RESPUESTA Folios: 1 Anexos: 1 Zona: LA CANDELARIA

Destino: ALCALDIA MAYOR DE SANTA FE DE BOGOTA

Copia A:

Bogotá D. C.,

Doctora

VIVIANA MOLINA STERLING

Jefe Oficina de Atención, Quejas y Reclamos

Secretaria General

Alcaldía Mayor de Bogotá D.C.

Ref.: 1-2000-43486

Desarrollo Corinto

Localidad No. 04 de San Cristóbal D.C.

Radicación 1-2000-71604 Código de Dependencia (1070)

De manera atenta, le informamos que esta entidad recibió su comunicación, relacionada con la solicitud radicada en la Alcaldía Mayor por el señor Francisco Javier Solano, presidente de la Junta de Acción Comunal del desarrollo Corinto, referente a la Legalización del mismo.

Sobre el particular, nos permitimos remitir copia de la respuesta dada al interesado, donde se informa el trámite adelantado en este caso.

Esperamos que la información suministrada sea de su entera satisfacción.

Cordialmente,

Original Firmado por:

CLEMENCIA ESCALLON GARTNER

CLEMENCIA ESCALLON GARTNER

Subdirectora de Expansión y Ordenamiento Regional

Glenda LS



Secretaría
GENERAL

ALCALDIA MAYOR SANTA FE DE BOGOTÁ

25 Secretaría General-Alcaldía Mayor de Bogotá D.C.
Fecha: 2001/03/20 - 09:16:13 AM Rad: # 1-2001-05536 E
Ref: 1-2001-10995 - Trámite: SERVICIOS PUBLICOS Medi: ME
Actividad: PRESENTACION Folios: 1 Anexos: 43 Zona:
Destino: DIRECCION
Copia: A:
23
76

Al responder cite el No. 1-2001-10995

Bogotá,

Doctora

CAROLINA BARCO

Directora

Departamento Administrativo de Planeación Distrital

Bogotá, D.C.

PLANEACION DISTRICTAL D.A.P.D.

Fecha: 2001/03/20 - 09:16:13 AM Rad: # 1-2001-05536 E

Ref: - Trámite: CORRESPONDENCIA INFOR Medio: VENT

Actividad: PRESENTACION Folios: 1 Anexos: 43 Zona:

Destino: DIRECCION

Copia: A:

DERECHO DE PETICIÓN

Respetada doctora:

De acuerdo con el artículo 33 del Código Contenciosos Administrativo, envío para su conocimiento el mensaje suscrito por la Secretaría Privada de la Presidencia de la República, doctora Patricia Murcia Páez, con la que adjunta la petición de la Junta de Acción Comunal del Barrio Corinto Sur, presidida por Francisco Javier Solano, en la que se refiere a la legalización del barrio que se encuentra ubicado en Area de Reserva Forestal según lo establece la Resolución No. 76 de 1977 expedida por el Ministerio de Agricultura, lo que impide que las empresas de servicios públicos puedan desarrollar programas en el sector.

Le agradezco evaluar y ofrecer respuesta a la Junta de Acción Comunal, en términos de ley, con copia a la Secretaría Jurídica de la Presidencia.

Cordialmente,

Catalina Mojica Velandía

CATALINA MOJICA VELANDIA

Secretaría Privada

DEPARTAMENTO ADMINISTRATIVO DE PLANEACION DISTRICTAL	
Fecha:	20 MAR 2001
Hora:	11:12
Recibido por:	Catalina

Anexo: 43 folios

Leg.

Presidencia de la República de Colombia

Bogotá, D.C. **02 MAR. 2001**

→ DAPD.

Doctor

ANTANAS MOCKUS

Alcalde Mayor de Bogotá D. C

Ciudad

23023

Respetado Doctor Mockus :

Para su conocimiento y fines pertinentes, doy traslado de la comunicación enviada por el señor Francisco Javier Solano radicada en este Despacho el 14 de febrero de 2001, mediante la cual pone en conocimiento al Primer Mandatario de la carencia de servicios públicos domiciliarios, transporte, salud, seguridad e higiene entre otros, que en la actualidad están padeciendo los habitantes del barrio Corinto sur zona 4 de esta ciudad, por lo cual solicita colaboración.

Con mi gratitud por su gestión al respecto, le ruego contestar oportunamente al peticionario y enviar copia de la respuesta dada por su Despacho.

Cordialmente,



PATRICIA MURCIA PAEZ
Secretaria Jurídica

Anexo: Lo anunciado
IRS / V G



Bogotá - Colombia

JUNTA DE ACCION COMUNAL
BARRIO CORINTO

Personería Jurídica N° 00143 del 27 de Enero de 1987



PLANEACION DISTRITAL D.A.P.D.

Fecha: 2001/03/25 - 10:42:33 AM Pac: # **1-2001-06181** E

Ref#: - Trámite: DERECHO DE PETICION Medio: VENT

Actividad: SOLICITUD Folios: 1 Anexos: 0 Zona: SAN CRISTOBAL

Destino: SUBDIRECCION EXPANSION Y ORDENAMIENTO REGIONAL

Copia A:

Señores

DEPARTAMENTO ADMINISTRATIVO DE PLANEACION DISTRITAL

Atn.: Dra. María Carolina Barco de Botero

Directora

E.

S.

D.

Ref.: Solicitud proceso Barrio Corinto Sur
Derecho de Petición Art. 23/99

Respetada doctora:

Con base en el Derecho de Petición consagrado en el Artículo 23 de la Constitución Política Nacional y en mi calidad de Presidente de la Junta de Acción Comunal del Barrio Corinto Sur, comedidamente solicito facilitarme fotocopias que existan en esa entidad, de los estudios sobre el proceso de reubicación o legalización y estado del Barrio Corinto Sur, localizado en la Carrera 15 B Este No. 29-20 Sur Zona 4.

Lo anterior con el fin de dar a conocer a la comunidad estos estudios, al igual que a las entidades que le competen.

Cualquier información que requieran, favor dirigirse a la Carrera 9 No. 74-08 Piso 7, teléfonos 2335122 y 3211590.

Agradecemos su atención.

Cordialmente,

FRANCISCO JAVIER SOLANO
C.C. No. 79.446.192 Bogotá
Presidente



Departamento Administrativo

PLANEACION

ALCALDIA MAYOR DE BOGOTA D.C.

Bogotá D. C.,

Señor

FRANCISCO JAVIER SOLANO

Presidente Junta de Acción Comunal

Barrio Corito

Carrera 9 No. 74-08 piso 7

Bogotá

PLANEACION DISTRITAL D.A.P.D.

Fecha: 2001/04/03 - 02:39:00 PM Rad: #2-2001-05280 S

Ref#: 1-2001-05536 - Trámite: DERECHO DE PETICION Medio: ME

Actividad: RESPUESTA Folios: 2 Anexos: 0 Zona:

Destino: J.A.C. BARRIO CORINTO

Copia A:

Ref.: 1-2001-05536 / 1-2001-06181

Desarrollo Corinto

Localidad No. 04 de San Cristóbal

Su oficio No. 1-2001-10995

De manera atenta, le informamos que esta entidad recibió su comunicación relacionada con la legalización del desarrollo Corinto de la localidad de San Cristóbal.

Sobre el particular, reiteramos los oficios Nos. 2-2000-42546 de de diciembre 6 de 2000 y el oficio No. 2-2001-00227 de enero 5 del presente, mediante los cuales le comunicamos que el desarrollo cuenta con los conceptos expedidos por las Empresas Prestadoras de Servicios y se encuentra pendiente del concepto de riesgo emitido por la Dirección de Prevención y Atención de Emergencias.

Así mismo, le comunicamos que la totalidad de este desarrollo se encuentra ubicado en Area de Reserva Forestal según lo establecido en la Resolución No.76 de 1977 expedida por el Ministerio de Agricultura. De otra parte, la nueva reglamentación contenida en el Plan de Ordenamiento Territorial, sancionada mediante Decreto 619 del 28 de julio del presente, determina de conformidad con lo dispuesto en el Artículo 17 de este Plan, el área de los Cerros Orientales como Áreas Protegidas del Orden Regional y Nacional dentro del territorio Distrital, las cuales hacen parte del Sistema de Áreas Protegidas del Distrito Capital.

Por lo tanto, las actividades de las distintas entidades y los particulares dentro de los Cerros Orientales (Reserva Forestal Protectora Bosque Oriental de Bogotá, Resolución 76 de 1977 del Ministerio de Agricultura) se sujetarán a la zonificación y reglamentación del Plan de Manejo que elabore la Corporación Autónoma Regional (CAR) para esta área, en concertación con el Ministerio del Medio Ambiente y el Distrito Capital.



Departamento Administrativo

PLANEACION

ALCALDIA MAYOR DE BOGOTA D.C.

65
74

Ref.: 1-2001-055361-2001-06181

Desarrollo Corinto

Localidad No. 04 de San Cristóbal

Su oficio No. 1-2001-10995

Por lo anteriormente expuesto, el trámite de legalización queda pendiente de la zonificación y reglamentación del Plan de Manejo, arriba señalada, que permita definir y establecer las acciones futuras para los desarrollos que se encuentran localizados en la Reserva Forestal Protectora de los Cerros de Oriente.

Es importante señalar, que este Departamento ha considerado estos casos junto con otros ubicados en el borde Oriental, haciendo parte de un estudio diagnóstico que fue remitido a la CAR y al Ministerio del Medio Ambiente, con el fin de que sean tenidos en cuenta en el señalado Plan.

Esperamos que la información suministrada sea de su entera satisfacción.

Cordialmente,

Original Firmado por:

CLEMENCIA ESCALLON GARTNER

CLEMENCIA ESCALLON GARTNER

Subdirectora de Expansión y Ordenamiento Regional

 Glenda LS / María del CPC 

2001-04-02



PLANEACION DISTRITAL D.A.P.D.

Fecha: 2001/05/11 - 10:23:24 AM Red: #1-2001-09646 E

Ref#: - Trámite: CORRESPONDENCIA INFOR Medio: VENT

Actividad: PRESENTACION Folios: 1 Anexos: 9 Zona: SAN CRISTOBAL

Destino: DIRECCION

GERENCIA TECNICA - DIRECCION DE DISEÑO Y DESARROLLO URBANO

Bogotá, D.C.,

7200-D-2001-2504

Doctora

MARIA CAROLINA BARCO DE BOTERO

DIRECTORA

DEPARTAMENTO ADMINISTRATIVO DE PLANEACION DISTRITAL D.A.P.D.

Ciudad

EAAA 159573 2001MMY10

ASUNTO: OFICIO N°151293 de 2001 /DEFENSORIA DEL PUEBLO/Desarrollo Corinto
Localidad N°4 - San Cristóbal

Cordial saludo Dra. María Carolina

Anexo al presente, envío el oficio del asunto con el cual la Defensoría del Pueblo solicita se de una "solución adecuada a la situación en la cual se encuentran los ciudadanos del desarrollo Corinto"; esto debido a que el desarrollo se encuentra ubicado dentro de la Zona de Reserva Forestal, declarada en la Resolución N°076 de 1977 y aún no ha sido legalizado por el DAPD, por consiguiente no cuenta con servicios de acueducto y alcantarillado de carácter oficial.

Como el DAPD es la entidad encargada de la legalización de los desarrollos, consideramos conveniente que sean ustedes quienes den respuesta a la Defensoría del Pueblo y lleven el liderazgo y coordinación de las actividades necesarias para definir el proceso o los procesos que se deben realizar, tendientes a aclarar las condiciones no solo del desarrollo Corinto, sino de todos los desarrollos ubicados en la Zona de Reserva Forestal, teniendo en cuenta que a la fecha existen algunos desarrollos legalizados mediante Resolución del DAPD y otros en proceso de legalización, mientras se obtienen los resultados del Plan de Manejo Ambiental que está llevando a cabo el Ministerio de Medio Ambiente, la CAR y el DAMA.

Para una mayor información, se anexa copia de los oficios enviados por la Empresa a la Defensoría del Pueblo N°7200-D-2001-1248-153022 del 13 de marzo de 2001, a la Junta de Acción Comunal del Desarrollo Corinto N°7200-2001-D-1129-152371 del 7 de marzo de 2001 y N°7200-D-2001-1126-152692 del 9 de marzo del 2001 y otros oficios dados por el DAPD, la CAR y la Caja de Vivienda Popular a la comunidad.

Agradecemos que nos hagan llegar una copia de la respuesta que se le dé a la Defensoría del Pueblo al respecto, así como de la programación de las reuniones interinstitucionales que usted considere deban llevarse a cabo, a fin de solucionar de manera definitiva la situación planteada.

Cordialmente,

MAURICIO SILVA ARDILA

Director Técnico (E)

Dirección Diseño y Desarrollo Urbano

María Cristina Peña Ch./Idalith Michacá A.

DEPARTAMENTO ADMINISTRATIVO DE PLANEACION DISTRITAL	
DIRECCION	
Fecha:	19 MAYO 2001
Hora:	3:45
Recibido por:	Carolina

Copias: Coord. Diseño - Archivo General - Fólder Barrio

Calle 22 C N° 40 99, Conmutador 344 70 00, Bogotá D.C.

Ministerio Público
DEFENSORÍA DEL PUEBLO

67
21

E.A.A.B 151253

Bogotá D.C., Abril 17 de 2.001
DPRB - Oficio

ABR 25 4 21 PM 2001

004532

E.A.A.B 151253

Doctora

ASTRID ALVAREZ

Gerente Empresa Acueducto y Alcantarillado de Bogotá ESP
Calle 22C No. 40 - 99
Ciudad.

DEFENSORIA 151249

20 ABR. 2001

ASUNTO : Al contestar por favor cite 1010219945EB.

GERENTE ACUEDUCTO Y ALCANTARILLADO

Respetada Doctora:

De manera atenta y en relación con sus oficios 7500-2000-0520 y 7200-D-2001-1248, le ruego se adelanten las gestiones interinstitucionales, incluida las pertinentes con la Alcaldía Mayor de Bogotá, con la finalidad se le encuentre una solución adecuada a la situación en que se encuentran los ciudadanos del "Barrio Corinto". Teniendo en cuenta, además, que el Distrito Capital es parte de las Instituciones que adelantan el proceso de concertación del Plan de Manejo del área de protección ambiental y tener esa Entidad competencia sobre la misma.

Por tanto, aboga esta Regional porque se valore la situación que padecen los miembros de estas familias y evaluar la totalidad de alternativas de solución sobre este asunto.

De las acciones que se desarrollen y decisiones que se adopten, le solicito informar a los ciudadanos de este sector y Junta de Acción Comunal, con copia a esta Regional.

Cordialmente,

Venera Hay 16/01

Hayleen Albornoza Ferreira

HAYLEEN ALBORNOZ FERREIRA
Defensora del Pueblo Regional Bogotá

Ing Idalith S.

Anexo copia oficio.

CC: Doctor Antanas Mockus Sivickas. Alcalde Mayor de Bogotá D.C.

1-c.
2-F.

68
22



GERENCIA TECNICA – DIRECCION DE DISEÑO Y DESARROLLO URBANO

Bogotá, D.C.,

7200-D-2001-1126

Señor

FRANCISCO JAVIER SOLANO

Presidente Junta de Acción Comunal

Barrio Corinto

Carrera 9 N° 74 – 08 Piso 7

Ciudad

ASUNTO: OFICIO N°133695 de 2001 (789 DDDU)/DESARROLLO CORINTO
Localidad N° 4 – San Cristóbal
Radicado N°1010219945EB, Ministerio Público, Defensoría del Pueblo

Cordial saludo:

Por solicitud de la Defensoría del Pueblo y en atención a su oficio, radicado en la Corporación Autónoma Regional de Cundinamarca CAR el 31 de octubre del 2000, en el cual solicita aclaración de la situación del desarrollo Corinto, con respecto a su ubicación dentro de la Zona de Reserva Forestal y a la Prestación de los Servicios de Acueducto y Alcantarillado, me permito comunicarle lo siguiente:

1. La Empresa mediante oficio N°7200-D-99-787-681804 del 22 de febrero de 1999, dirigido a la Subdirección de Expansión y Ordenamiento Regional del DAPD, emite el concepto de VIABILIDAD de Servicios, aclarando que ésta es PARCIAL, debido a que el desarrollo está ubicado por encima de la cota Técnica de Servicios de la Empresa (2911 m.s.n.m. cota EAAB o 2881 m.s.n.m. cota IGAC) y por contar con predios ubicados dentro de la Ronda Hidráulica y Zona de Manejo y Preservación Ambiental del drenaje natural que atraviesa al barrio.
2. La Empresa ratifica lo que se le comunicó mediante oficio N°7200-2000-D-4166-126490 del 27 de julio del 2000, con respecto a que no se podrá ejecutar o autorizar la ejecución de cualquier obra, en el desarrollo, así se cuente con los diseños de alcantarillado sanitario y pluvial, hasta tanto no se aclare o modifique el concepto de uso de suelo definido en la Resolución 076 de 1977, expedida por el Ministerio de Agricultura y sea legalizado el desarrollo.
3. La Empresa no es la entidad delegada en el Distrito para definir las Zonas de Reserva Forestal, únicamente se encarga de definir la Ronda Hidráulica y la Zona de Manejo y Preservación Ambiental de Cuerpos y Cursos de Aguas.
4. Según el Decreto 619 del 28 de julio del 2000, con el cual se adoptó el Plan de Ordenamiento Territorial para Santa Fe de Bogotá, D.C., el significado o definición de cada uno de los anteriores conceptos, es el siguiente:

Calle 22 C N° 40 99, Conmutador 344 70 00, Bogotá D.C.



GERENCIA TECNICA – DIRECCION DE DISEÑO Y DESARROLLO URBANO

Bogotá, D.C.,

7200-D-2001-1126

Señor

FRANCISCO JAVIER SOLANO

Presidente Junta de Acción Comunal

Barrio Corinto

Carrera 9 N° 74 – 08 Piso 7

Ciudad

ASUNTO: OFICIO N°133695 de 2001 (789 DDDU)/DESARROLLO CORINTO
Localidad N° 4 – San Cristóbal
Radicado N°1010219945EB, Ministerio Público, Defensoría del Pueblo

Cordial saludo:

Por solicitud de la Defensoría del Pueblo y en atención a su oficio, radicado en la Corporación Autónoma Regional de Cundinamarca CAR el 31 de octubre del 2000, en el cual solicita aclaración de la situación del desarrollo Corinto, con respecto a su ubicación dentro de la Zona de Reserva Forestal y a la Prestación de los Servicios de Acueducto y Alcantarillado, me permito comunicarle lo siguiente:

1. La Empresa mediante oficio N°7200-D-99-787-681804 del 22 de febrero de 1999, dirigido a la Subdirección de Expansión y Ordenamiento Regional del DAPD, emite el concepto de VIABILIDAD de Servicios, aclarando que ésta es PARCIAL, debido a que el desarrollo está ubicado por encima de la cota Técnica de Servicios de la Empresa (2911 m.s.n.m. cota EAAB o 2881 m.s.n.m. cota IGAC) y por contar con predios ubicados dentro de la Ronda Hidráulica y Zona de Manejo y Preservación Ambiental del drenaje natural que atraviesa al barrio.
2. La Empresa ratifica lo que se le comunicó mediante oficio N°7200-2000-D-4166-126490 del 27 de julio del 2000, con respecto a que no se podrá ejecutar o autorizar la ejecución de cualquier obra, en el desarrollo, así se cuente con los diseños de alcantarillado sanitario y pluvial, hasta tanto no se aclare o modifique el concepto de uso de suelo definido en la Resolución 076 de 1977, expedida por el Ministerio de Agricultura y sea legalizado el desarrollo.
3. La Empresa no es la entidad delegada en el Distrito para definir las Zonas de Reserva Forestal, únicamente se encarga de definir la Ronda Hidráulica y la Zona de Manejo y Preservación Ambiental de Cuerpos y Cursos de Aguas.
4. Según el Decreto 619 del 28 de julio del 2000, con el cual se adoptó el Plan de Ordenamiento Territorial para Santa Fe de Bogotá, D.C., el significado o definición de cada uno de los anteriores conceptos, es el siguiente:

Calle 22 C N° 40 99, Conmutador 344 70 00, Bogotá D.C.




GERENCIA TECNICA – DIRECCION DE DISEÑO Y DESARROLLO URBANO

Bogotá, D.C.,

7200-D-2001-1126

- ✓ **Reserva Forestal:** (Artículos 13 y 15). Está clasificada dentro del Sistema de Areas Protegidas, que "es el conjunto de espacios con valores singulares para el patrimonio natural del Distrito Capital, la Región o la Nación, cuya conservación resulta imprescindible para el funcionamiento de los ecosistemas, la conservación de la biodiversidad y la evolución de la cultura en el Distrito Capital, las cuales, en beneficio de todos los habitantes, se reservan y se declaran dentro de cualquiera de las categorías enumeradas dentro el presente Plan. Todas las áreas comprendidas dentro del Sistema de Areas Protegidas del Distrito Capital constituyen suelo de protección.
- ✓ **Ronda Hidráulica:** (Artículo 12) "es la franja paralela a la línea media del cauce o alrededor de los nacimientos o cuerpos de agua, hasta de 30.0 m. de ancho (a cada lado de los cauces), de conformidad con lo dispuesto en el Decreto Ley 28 11 de 1974."
- ✓ **Zona de Manejo y Preservación Ambiental.** (Artículo 12) "es la franja de terreno de propiedad pública o privada, contigua a la Ronda Hidráulica, destinada principalmente al mantenimiento, protección, preservación o restauración ecológica de los cuerpos y cursos agua y ecosistemas aledaños."

Atentamente,



MAURICIO SILVA ARDILA
Director Técnico (E)
Dirección del Diseño y Desarrollo Urbano

Juan David Escobar/L. Idalio Sichacá A.

Copia. Coord. Diseño – Consecutivo – Asistencia de Gerencia - Arch. General -

CORPORACIÓN AUTÓNOMA REGIONAL DE CUNDINAMARCA

SCCA

Bogotá, D.C

Señor

Francisco Javier Solano

Presidente Junta de Acción Comunal

Barrio Corinto

Carrera 15B Este 29-20 Sur

Bogotá

CORPORACION AUTONOMA REGIONAL - CAR

2001-0000-00291-2 15:44:55 15/01/2001

Origen: SUBD. CONTROL CALIDAD AMBIENTAL

Destino: SOLANO FRANCISCO JAVIER

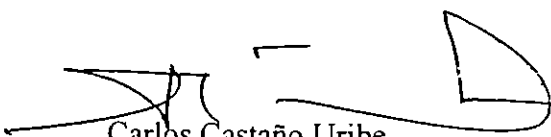
Ref: Derecho de Petición

Estimado señor Solano:

Con relación a solicitud presentada al DAMA y remitida a esta Subdirección por la doctora Elsa Judith Garavito Gómez, Subdirectora Jurídica, mediante comunicación 2000-EE-30857 del 11-12-2000, informo que el Decreto 619 del 28-07-2000, por el cual se adopta el POT para Santafé de Bogotá, Distrito Capital, contiene en su artículo 389 sobre "Ordenamiento de los Cerros Orientales", el mecanismo para zonificación y reglamentación de actividades localizadas en áreas de Reserva Forestal Protectora Bosque Oriental de Bogotá, Resolución 76 de 1977.

En la actualidad se llevan a cabo actuaciones interinstitucionales para formulación del Plan de Manejo para los cerros, pero no se cuenta aún con determinación de carácter oficial, circunstancia que no permite otorgar permiso, concesión ni autorización ambiental alguna hasta no contar con el Plan.

Atentamente,



Carlos Castaño Uribe
Subdirector Control Calidad Ambiental

Radicado Postal: 2000-0000-07377-1

Elaboró: Eva Sierra

Revisó: Carmenza Robayo A.

Fecha Elaboración: 11-enero de 200

CARRERA 10 No 16-82, PISOS: 2-4-5 Y 6-CARRERA 10 No. 16-92, PISOS: MEZZANINE, 3 Y 5 - PBX: 281 31 11
A.A. 11645 - www.car.gov.co - E-mail: sau@car.gov.co - BOGOTÁ, D.C., COLOMBIA

Sabana Norte y Alencidas
Carrera 10 A 7 A-14
Teléfono 401 1966
Zipaquina

Sabana Occidente
Urb Ind San Carlos, km 1,5,
Via Occidente, Etapa 1, Local 3
Teléfono 541 22 84 - Funza

Tequendama y Alto Magdalena
Calle 20 No 7 A - 41
Teléfono 091 8333588
Girardot

Sumapaz
Trans 17 No 30 - 30
Teléfono 091 8678333
Fusagasuga

Gualivá y Magdalena
Carrera 11 No. 1-43
Teléfono 091 8446577
Villeta

Ubaté y Suárez
Carrera 6 No 9-40
Teléfono 098 7262425
Ubaté

Rionegro
Calle 9 No 21-31
Teléfono 091 854065
Rionegro



Bogotá Colombia

JUNTA DE ACCION COMUNAL

BARRIO CORINTO

PERSONAL INGRESA N°00143 Calle 27 de Mayo de 1987



12
26

7

Bogotá, octubre 30 del 2000

Señores
CORPORACION AUTONOMA
REGIONAL DE CUNDINAMARCA "CAR"
Atención: Señor Rafael Vergara Franco
Dirección Calidad Ambiental
Bogotá

CORPORACION AUTONOMA REGIONAL - CAR
2000-0000-06383-1 16:11:46 31/10/2000
Origen: JAVIER SOLANO FRANCISCO
Destino: SUBD. CONTROL CALIDAD AMBIENTAL

Asunto: Derecho de Petición - Barrio Corinto
Localidad 4a. Carretera Suroriental
Camino viejo a San Cristóbal, cuya
dirección es Carrera B Este No. 29-20 Sur

Estimados señores:

Con base en el derecho de petición consagrado en el artículo 23 de la Constitución Nacional, en mi calidad de Presidente de la Junta de Acción Comunal del barrio en asunto, me permito solicitar a esa entidad se sirva pronunciarse sobre la situación del barrio, pues según información recibida por la Ingeniera Forestal Gladys Amado T. contratista del DAMA, con el número de teléfono 3380303, que esto le compete a la CAR. La Empresa de Acueducto y Alcantarillado de Bogotá ha informado que el barrio se encuentra en zona de reserva forestal, lo que no ha permitido a Planeación Distrital la legalización y a la empresa de acueducto ejecutar el proyecto de alcantarillado No. 5344 en beneficio de la comunidad que reside en el sector.

Anexo fotocopia de la comunicación No. 7200-2000-D-4166 y copia 2000 ER 25551 dirigida al DAMA, emitida por la Junta de Acción Comunal; simultáneamente a esta solicitud quien suscribe se encuentra adelantando gestiones ante el Departamento Administrativo de Planeación Distrital, que nos permitan en un corto plazo obtener la legalización de nuestro barrio.

Agradezco dar respuesta a esta petición con la mayor celeridad que les sea posible, para de esta forma orientarme en los trámites a seguir.

Así mismo solicito me sea informado por escrito el mes, día y hora de su visita para poder estar presente.

Atentamente,

FRANCISCO JAVIER SOLANO
Presidente



GERENCIA TECNICA – DIRECCION DE DISEÑO Y DESARROLLO URBANO

Bogotá, D.C.,

7200-D-2001-1248

2001 13 MAR 11:34

153022 E.A.A.B

Doctora

HAYLEEN ALBORNOZ FERREIRA

Defensoría del Pueblo

Regional de Bogotá, D.C:

Calle 55 N° 10-32/46

Ciudad

ASUNTO: OFICIO N°133695 de 2001 (789)/DESARROLLO CORINTO/
Localidad N°4 – San Cristóbal
Radicado N°1010219945EB, Ministerio Público, Defensoría del Pueblo

Cordial saludo Dra Hayleen

En atención a su solicitud y a la realizada por la comunidad, con respecto a la situación del desarrollo Corinto de la Localidad de San Cristóbal, en cuanto a la prestación de los servicios de acueducto y alcantarillados, anexo al presente, envío copia de la información dada a la comunidad, mediante los oficios N°7200-D-2001-1126-152692 del 9 de Marzo y N°7200-2001-D-1129-152371 del 7 de Marzo del presente año.

Atentamente,

JUAN DAVID ESCOBAR A

Profesional Especializado

Dirección Diseño y Desarrollo Urbano

L. Idalito Sichacá A.

Copia: Coord. Diseño – Consecutivo – Arch. General

Calle 22 C N° 40 99, Conmutador 344 70 00, Bogotá D.C.



708
74

Bogotá, D.C.

7200-2001-D-1129

Señores
JAC Barrio Corinto
Atn: Francisco Javier Solano
Presidente
Carrera 9 No. 74-08 Piso 7
Ciudad.

Asunto: Solicitud Servicio de acueducto
Oficio N° 128382, 1-2001-07004 E
Barrio Corinto, Localidad 4-San Cristobal

Respetado Señor:

En respuesta al oficio del asunto enviado a la Alcaldía Mayor de Bogotá, paso a dar respuesta al punto que concierne a la EAAB,ESP:

1. La Empresa mediante oficio No. 7200-D-99-787-681804 del 22 de Febrero de 1999, dirigido a la Subdirección de Expansión y Ordenamiento Regional del DAPD, emite concepto de Viabilidad de Servicios, aclarando que esta es PARCIAL, debido a que el desarrollo está ubicado por encima de la cota técnica de servicios de la Empresa y por contar con predios ubicados dentro de la Ronda Hidráulica y Zona de Manejo y Preservación Ambiental del drenaje natural que atraviesa el barrio.
2. El barrio se encuentra dentro de la Zona de Reserva Forestal del Borde Oriental de la De la Ciudad, mediante Resolución 076 del Ministerio de Agricultura emitida en el año 1977, por lo cual la Empresa no podrá ejecutar o autorizar la ejecución de cualquier obra, en el desarrollo, hasta tanto no se aclare o modifique el concepto de uso del suelo definido en la resolución 076 de 1977 y sea legalizado el barrio.

Cordialmente,

JUAN/DAVID ESCOBAR
Profesional Especializado
Dirección de Diseño y Desarrollo Urbano

María del Carmen Vázquez

copias: Archivo General, Consecutivo, Folder Barrio,

**CAJA DE
VIVIENDA POPULAR****ALCALDIA MAYOR SANTI FÉ DE BOGOTÁ D.C.**

Bogotá, D.C, Enero 3 del 2.001
REU-003-2.001

Doctora
YOLIMA ESPINOSA VERA
SUBSECRETARIA
Secretaria de Gobierno Alcaldía Mayor
Carrera 8 No. 10-65
Ciudad.

REF. Oficio rad.No. 5295-E0FIE-10-11

Respetada Doctora:

Dando respuesta al oficio de la referencia, de manera atenta me permito informarle que La Caja de la Vivienda Popular esta atendiendo a los hogares cuya vivienda ha sido declarada en alto riesgo no mitigable, en obra pública, en zonas de reserva y preservación ambiental de acuerdo con los censos adelantados por las entidades competentes.

De acuerdo a lo anterior, gustosamente lo anteremos en el momento que la entidad que declare la zona como afectada nos envíe el censo de las familias que se requieren reubicar.

Cordialmente,


MARTHA YOLANDA NIETO LEMUS
Gerente General Entidad Descentralizada

Copia: Sr.Francisco Javier – Junta Acción Comunal Barrio Corinto.

SDO/dgm.



Departamento Administrativo
PLANEACION
ALCALDIA MAYOR DE BOGOTA D.C.

76
[Firma]

Bogotá D. C.,

07 PLANEACION DISTRITAL D.A.P.D.

Fecha: 2000/12/08 - 09:12:48 AM Rad: #2-2000-42546 S

Ref#: 1-2000-42729 - Trámite: DERECHO DE PETICION Medio: ME

Actividad: RESPUESTA Folios: 2 Anexos: 0 Zona: SAN CRISTOBAL

Destino: J.A.C. BARRIO CORINTO

Copia A:

Señor
FRANCISCO JAVIER SOLANO
Presidente Junta de Acción Comunal
Barrio Corito
Carrera 9 No. 74-08 piso 7
Bogotá

Ref.: 1-2000-42729 / 1-2000-42990
Desarrollo Corinto
Localidad No. 04 de San Cristóbal

De manera atenta, le informamos que esta entidad recibió sus comunicaciones relacionadas con la legalización del desarrollo Corinto de la localidad de San Cristóbal.

Sobre el particular, nos permitimos informar que el desarrollo Corinto surgió al margen de la normativa vigente, cuenta con los conceptos expedidos por las Empresas Prestadoras de Servicios y se encuentra pendiente del concepto de riesgo emitido por la Dirección de Prevención y Atención de Emergencias

Así mismo, le comunicamos que la totalidad de este desarrollo se encuentra ubicado en Area de Reserva Forestal según lo establecido en la Resolución No.76 de 1977 expedida por el Ministerio de Agricultura. De otra parte, la nueva reglamentación contenida en el Plan de Ordenamiento Territorial, sancionada mediante Decreto 619 del 28 de julio del presente, determina de conformidad con lo dispuesto en el Artículo 17 de este Plan, el área de los Cerros Orientales como Áreas Protegidas del Orden Regional y Nacional dentro del territorio Distrital, las cuales hacen parte del Sistema de Áreas Protegidas del Distrito Capital.

Por lo tanto, las actividades de las distintas entidades y los particulares dentro de los Cerros Orientales (Reserva Forestal Protectora Bosque Oriental de Bogotá, Resolución 76 de 1977 del Ministerio de Agricultura) se sujetarán a la zonificación y reglamentación del Plan de Manejo que elabore la Corporación Autónoma Regional (CAR) para esta área, en concertación con el Ministerio del Medio Ambiente y el Distrito Capital.



Departamento Administrativo
PLANEACION
ALCALDIA MAYOR DE BOGOTA D.C.

97
34

Ref.: 1-2000-42729 / 1-2000-42990
Desarrollo Corinto
Localidad No. 04 de San Cristóbal

En consecuencia, el trámite de legalización queda pendiente de la zonificación y reglamentación del Plan de Manejo, arriba señalada, que permita definir y establecer las acciones futuras para los desarrollos que se encuentran localizados en la Reserva Forestal Protectora de los Cerros de Oriente.

Esperamos que la información suministrada sea de su entera satisfacción.

Cordialmente,

CLEMENCIA ESCALLON GARTNER
Subdirectora de Expansión y Ordenamiento Regional

Glenda LS / María del CPC

2000-11-30



Departamento Administrativo

PLANEACION

ALCALDIA MAYOR DE BOGOTA D.C.

18
38

Bogotá D. C.,

PLANEACION DISTRITAL D.A.P.D.

Fecha: 2001/05/29 - 11:08:47 AM Rad: #2-2001-08652 S

Ref#: 1-2001-09646 - Trámite: CORRESPONDENCIA INFOR Medio: ME

Actividad: RESPUESTA Folios: 1 Anexos: 1 Zona: TEUSAQUILLO

Destino: DEFENSORIA DEL PUEBLO

Copia A:

Doctora

HAYLEEN ALBORNOZ FERREIRA

Defensora del Pueblo Regional Bogotá

Defensoría del Pueblo

Calle 55 No. 10-32/46

Bogotá

Ref.: 1-2001-09646 (oficio)

Desarrollo Corinto

Localidad No. 04 de San Cristóbal

Su oficio DPRB-004532 / 1010219945 EB

De manera atenta, le informamos que esta entidad recibió su comunicación, relacionada con la solicitud efectuada a esa Entidad por el señor FRANCISCO JAVIER SOLANO, presidente de la Junta de Acción Comunal del desarrollo Corinto, referente a la Legalización del mismo.

Sobre el particular, nos permitimos remitir copia de la respuesta dada al interesado, donde se informa el trámite adelantado en este caso.

Esperamos que la información suministrada sea de su entera satisfacción.



Cordialmente,

Original Firmado por:

CARMEN IRIARTE URIBE

CARMEN IRIARTE URIBE

Subdirectora de Gestión Urbanística

 Glenda LS / María del CPC 

2001-05-21



Alcaldía Mayor de Bogotá, D.C.
BOGOTÁ, MAYO 22-2001-20258
Rad: 1-2001-22100 - Fecha: 2001/05/18
Asunto: REQUERIMIENTO Anexo 12
Dest: DEPARTAMENTO ADMINISTRATIVO DE PLANEACIÓN DISTRICTAL
Dpto: D.A.P.D.
Dpto: Dpto.
26

Da. Glenda

Carmen 26

Mayo 22/01

Código Dependencia 1.6

Bogotá,

ALCALDÍA MAYOR DE BOGOTÁ, D.C.

Al responder cite el No. 1-2001-22100

PLANEACION DISTRITAL D.A.P.D.

Fecha: 2001/05/18 - 08:53:28 AM Rad: # 1-2001-10315 E

Ref#: - Trámite: CORRESPONDENCIA INFOR Medio: VENT

Actividad: PRESENTACION Folios: 1 Anexos: 12 Zona: SAN CRISTOBAL

Destino: SUBDIRECCION GESTION URBANISTICA

Copia A:

Doctora

CAROLINA BARCO

Directora

Departamento Administrativo de Planeación Distrital

Bogotá, D.C.

Ref. Solicitud

Respetada doctora:

De acuerdo con el artículo 33 del Código Contenciosos Administrativo, envío para su conocimiento el mensaje remitido por la Junta de Acción Comunal del Barrio Corinto, en el que solicitan buscar alternativas para legalizar el sector o reubicar a sus habitantes, toda vez que el mismo fue declarado zona de reserva forestal según resolución No. 1977 expedida por la C.A.R., D.A.M.A. y Ministerio del Medio Ambiente, lo que impide que puedan acceder a los servicios públicos.

Le agradezco ofrecer respuesta a los interesados y remitir copia a esta oficina.

Cordialmente,

Viviana Molina
VIVIANA MOLINA STERLING

Jefe

Oficina de Quejas y Reclamos

Anexo: 12 folios

Leg.



E A R R I O C O R I N T O

Prisioneros Juveniles N°00143 del 27 de Enero de 1987



Bogotá, 14 de mayo de 2001

Señores
ALCALDIA MAYOR DE BOGOTA
Atención: Dr. Antanas Mockus
Alcalde Mayor
Carrera 8 10-65
Bogotá

17 Avenida Mayor de España D.2.
 Teléxico 01-800-444-2000-82100 E
 Tel. 01-800-444-2000
 Ciudad de México, México
 Cód. 06600
 México

Asunto: Reclamo y Solución
Barrio Corinto Sur, Zona 4 – Carrera 15 B
Este No. 29-20 Sur

Respetados señores:

Con la presente nos permitimos informarles que lo que nosotros hemos venido solicitando en muchas ocasiones y por escrito es que nos colaboren en la solución de los problema de nuestro barrio para poder vivir dignamente.

1. Este barrio fue declarado zona de reserva forestal según Resolución de 1977 de la CAR, DAMA y el MINISTERIO DEL MEDIO AMBIENTE.
2. Planeación Distrital no nos quiere legalizar por ser un barrio de reserva forestal.
3. El barrio fue fundado en el año 1983 con el apoyo del M-19 y la llegada de personas pobres de la ciudad.
4. Contamos con personería jurídica y la organización de la Junta de Acción Comunal aprobada por el Departamento de J.A.C.
5. Contamos con el servicio de energía eléctrica y sus respectivos contadores.
6. Tenemos construido un servicio de acueducto comunitario que brinda servicio a un 50% de la población, realizado por nosotros con recursos propios.
7. Con el apoyo de la Escuela Logística y la colaboración de toda la comunidad, se construyó un alcantarillado comunitario.
8. Con la participación de toda la comunidad y la J.A.C. se logró conseguir la construcción del Jardín Infantil "Los Tres Ositos" y la participación del del Bienestar Social.
9. Con la participación de Corona y la Misión Mundial logramos tener lista la estructura para un centro de higiene pero aún no ha sido posible terminarlo ni tampoco conseguir la colaboración de la Secretaría de Salud.



JUNTA DE ACCION COMUNAL

BARRIO CORINTO

Personería Jurídica N° 00143 del 27 de Enero de 1987



Bogotá - Colombia

Pág. 2

10. La Secretaría de Educación construyó muy cerca de nuestro barrio la escuela primaria "Manantial".
11. La Empresa de Teléfonos Públicos nos puso al servicio de todo el barrio, dos líneas públicas comunitarias.
12. El 90% de las personas que nos encontramos viviendo en el barrio Corinto Sur, le compramos los terrenos a las personas que invadieron estos terrenos con el anhelo de obtener una vivienda digna para nuestros hijos, sin tener conocimiento de los problemas que afectaban esta zona.
13. La mayoría de las casas construidas en este barrio están hechas en bloque, pañetadas y pintadas, otras son prefabricadas y muy pocas en lata y tela asfáltica.
14. En el año de 1984 el departamento de Prevención y Atención de Emergencias nos declaró zona de alto riesgo por estar ubicados en zona de masas blandas.
15. Por no estar legalizados, los señores de la Empresa de Acueducto y Alcantarillado no nos quiere colocar el alcantarillado y el agua potable.
16. El IDU se niega también, por no estar legalizados, a mejorarnos la vía carretable, y porque ya tenemos una trocha por donde transitan los carros viejos.
17. Las empresas subsidiadoras de vivienda no nos ayudan para el mejoramiento de nuestras casas porque el barrio no está legalizado.
18. Los bancos y demás entidades no nos prestan dinero por ser un barrio subnormal y porque tampoco estamos legalizados.
19. La empresa de teléfonos no nos da líneas privadas por estar fuera del perímetro de los servicios públicos y por no contar con presupuesto para estos barrios, además también por no estar legalizados.
20. En cuanto a la seguridad del barrio la policía no nos presta atención a las denuncias contra ladrones, expendios de droga y asesinatos que ocurren en esta zona y al llamarlos por teléfono se burlan.
21. El Hospital San Cristobal se burló de la petición por escrito, para que se les prestara una mejor atención a los enfermos del barrio e hicieran la limpieza de la maleza.
22. El barrio Corinto cuenta con una población aproximada de 920 habitantes entre los que se encuentran niños, jóvenes y ancianos. Por estas personas y



Bogotá - Colombia

JUNTA DE ACCION COMUNAL

BARRIO CORINTO

Personería Jurídica N° 00143 del 27 de Enero de 1987



82
38

Pág. 3

nuestros hijos y porque queremos ver surgir nuestra necesidad de vivienda, solicitamos que se valore la situación particular mediante nuestras condiciones de vida y nos ayuden a determinar las gestiones que correspondan con el objeto de dar solución eficaz a nuestro asunto en que se posibilite si cabe dentro de los presupuestos legales una reglamentación de haga viable la sustracción de este sector de nuestra afectación a nuestro problema.

También solicitamos se sortee una gama de alternativas de soluciones. Es muy importante se nos valore la permisibilidad de las autoridades públicas que ha mediado y el principio de confianza legítima que ha tratado la Corte Constitucional.

La no obtención de la Resolución de Legalización o Reubicación del barrio Corinto pesa en la resulta del asunto.

Cordialmente,

JUNTA DE ACCION COMUNAL
Barrio Corinto Sur Zona 4
FRANCISCO JAVIER SOLANO
P R E S I D E N T E
FRANCISCO JAVIER SOLANO
Presidente Junta de Acción Comunal
Barrio Corinto Sur

c.c. Empresa Acueducto y Alcantarillado de Bogotá
Procuraduría General de la Nación
Defensoría del Pueblo

Para su respuesta y comunicación se pueden dirigir a la siguiente dirección:
Carrera 9 No. 74-08, piso 7
Teléfono: 3 211590
Celular: 2123915

NOTA . FOTOS DE NUESTRO BARRIO
COPIA DE PROMESA DE VENTA
COPIAS DE RECIBOS DE SERVICIO PUBLICOS
ANEXOS 12 copias




JUNTA DE ACCION COMUNAL BARRIO CORINTO

Personería Jurídica N° 00143 del 27 de Enero de 1987



Bogotá - Colombia





PERSONAS JUVEDICIA M. DOLOS DEL 27 DE ENERO DE 1987

BARRIO CORINTO

JUNTA DE ACCION COMUNAL



84
29



Departamento Administrativo
PLANEACION
ALCALDIA MAYOR DE BOGOTA D.C.

Bogotá D. C.,

Doctora
VIVIANA MOLINA STERLING
Jefe Oficina de Atención, Quejas y Reclamos
Secretaria General
Alcaldía Mayor de Bogotá D.C.

PLANEACION DISTRITAL D.A.P.D.

Fecha: 2001/05/05 - 12:01:30 PM Rad: **2-2001-09362 S**
Ref#: 1-2001-10315 - Trámite: CORRESPONDENCIA INFOR Medio: ME
Actividad: RESPUESTA Folios: 1 Anexos: 1 Zona: LA CANDELARIA
Destino: ALCALDIA MAYOR DE SANTA FE DE BOGOTA
Copia A:

Ref.: 1-2001-10315
Desarrollo Corinto
Localidad No. 04 de San Cristóbal
Su oficio No. 1-2001-22100 Código de Dependencia 1.6

De manera atenta, le informamos que esta entidad recibió su comunicación, relacionada con la solicitud radicada en la Alcaldía Mayor por el señor Francisco Javier Solano, presidente de la Junta de Acción Comunal del desarrollo Corinto, referente a la legalización o posible reubicación del mismo, teniendo en cuenta que se encuentra en Zona de Reserva Forestal.

Sobre el particular, nos permitimos remitir copia de la respuesta dada al interesado, donde se informa el trámite adelantado en para este caso.

Esperamos que la información suministrada sea de su entera satisfacción.

Cordialmente,

Original Firmado por:
CARMEN IRIARTE URIBE

CARMEN IRIARTE URIBE
Subdirectora de Gestión Urbanística

Glenda LS / *Marta del CPC*

2001-05-25



Secretaría
GOBIERNO
ALCALDIA MAYOR DE SANTA FE DE BOGOTÁ

PLANEACION DISTRICTAL D.A.P.D.

Fecha: 2001/07/18 - 10:15:38 AM Rad: # **1-2001-16042 E**

Ref#: - Trámite: CORRESPONDENCIA INFOR Medio: VENT

Actividad: PRESENTACION Folios: 1 Anexos: 2 Zona: SAN CRISTOBAL

Destino: SUBDIRECCION GESTION URBANISTICA

Copia A:

**SUBSECRETARIA DE ASUNTOS LOCALES
Y DESARROLLO CIUDADANO**

Carolina
Hablamos
P.F.

Bogotá D.C.

1000

Doctora:

CARMEN IRIARTE

Subdirectora de Gestión Urbana

Departamento Administrativo de Planeación Distrital

Cra. 30 N°.24-90 Piso 13 Costado Occidental

Ciudad

Secretaría de Gobierno
2-2001-20728
Fecha: 2001/07/17 12:23:38 PM Rad: 02

Rad: 1-2001-16269 - Trámite: COMUNICACION

Medio: COR

Actividad: RESPUESTA Rad: 1 Anexos: 2 ZONA

Destino: DAPD DEPARTAMENTO ADMINISTRATIVO

DE PLANEACION DISTRICTAL

Copia:

Asunto: **Remisión Radicado 1-2001-16269**

Respetada Arquitecta.:

Adjunto a la presente estamos enviándole solicitud hecha por la Junta de Acción Comunal Barrio Corinto Sur zona 4 de San Cristóbal, en la cual solicitan se les tenga en cuenta para la reubicación de toda la comunidad.

Cordial saludo,

GERARDO LUBIN BURGOS BERNAL

Subsecretario de Asuntos Locales y Desarrollo Ciudadano.

Anexo lo enunciado en 2folio

c.c. Francisco Javier Solano Presidente Junta Acción Comunal Barrio Corinto Sur
Zona 4 de San Cristóbal Cra.15B Este N°.29-20 Sur Zona 4

MRM

MRVM/mrvm



Bogotá - Colombia

JUNTA DE ACCION COMUNAL

BARRIO CORINTO

Personería Jurídica N 00143 del 27 de Enero de 1987



87
40

Secretaría de Gobierno

Bogotá, julio 6 del 2001

Fecha: 07/07/2001 Hora: 10:44 AM

1-2001-16269

Rece: 07/07/2001 Hora: 10:44 AM

Asunto: Solicitud de reubicación

Destino: SECRETARIA DE ASUNTOS

Código

Señores
SECRETARIA DE GOBIERNO - BOGOTA
Atención: Doctora Mirian Zoralla Montoya González
Ciudad

Ref. El derecho a una reubicación de nuestras viviendas.

Asunto: Barrio Corinto Sur Zona 4 de Sancristobal
Carrera 15B Este No. 29-20 Sur Zona 4

Respetados señores :

En mi calidad de presidente de la Junta de Acción Comunal del barrio Corinto Sur zona 4 de Sancristobal, solicito a usted nos informen a que entidad del estado nos podemos dirigir con el fin de que nos tengan en cuenta ante la reubicación de toda la comunidad que vivimos en este barrio, ya que nos hemos dirigido a todas las entidades que prestan servicios públicos y demás entidades del estado con el fin de que nos legalicen nuestro barrio y todas nos informan que el barrio está ubicado dentro de la reserva forestal, fuera del perímetro de servicios públicos y que está ubicado en una zona de alto riesgo y además que no cuentan con presupuesto para invertir en el barrio.

Pero como usted comprenderá nosotros hemos puesto mucho empeño e invertido dinero en los lotes, pues siempre pensamos en tener un barrio digno para nuestros hijos.

Nos hemos comunicado con el DAMA, la CAR, la Empresa de Acueducto y Alcantarillado, Prevención y Desastres, Alcaldía Menor, Alcaldía Mayor, Procuraduría General de la Nación, Defensoría del Pueblo. De todas estas comunicaciones reposan en nuestro archivo copias, pero sin ninguna solución.



Bogotá - Colombia

JUNTA DE ACCION COMUNAL

BARRIO CORINTO

Personería Jurídica N 00143 del 27 de Enero de 1987



Es por ello que solicitamos su ayuda para que nos indiquen a donde debemos dirigirnos para la reubicación de toda esta comunidad, ya que parece ser que esta zona no tiene solución para viviendas.

Atentamente,

FRANCISCO JAVIER SOLANO
Presidente
Junta de Acción Comunal
Carrera 9 No. 74-08, Piso 7
Teléfono 3211590



Departamento Administrativo
PLANEACION
ALCALDÍA MAYOR DE BOGOTÁ D.C.

Bogotá D. C.,

PLANEACION DISTRICTAL D.A.P.D.

Fecha: 2001/08/17 - 11:18:41 AM Rad: **2-2001-14908 S**

Ref#: 1-2001-16042 - Trámite: CORRESPONDENCIA INFOR Medio: ME

Actividad: RESPUESTA Folios: 2 Anexos: 1 Zona:

Destino: FRANCISCO JAVIER SOLANO

Copia A:

Señor
FRANCISCO JAVIER SOLANO
Presidente Junta de Acción Comunal
Barrio Corinto
Carrera 9 No. 74-08 piso 7
Bogotá

Ref. : 1-2001-16042

Remisión Radicado Secretaria de Gobierno 1-2001-16269

Desarrollo Corinto

Asunto : Reubicacion Comunidad Desarrollo Corinto

Alcaldía Local de San Cristobal

De manera atenta, le informamos que esta entidad recibió la comunicación radicada en la Secretaría de Gobierno, Subsecretaria de Asuntos Locales y Desarrollo Ciudadano de la Alcaldía Mayor de Bogotá, relacionada con legalizar el sector o reubicar a los habitantes del desarrollo Corinto de la localidad de San Cristóbal, toda vez que el área fue declarada zona de reserva forestal y se encuentra fuera del perímetro de servicios

Al respecto le comunicamos, como ya es conocido por usted, según el oficio expedido por este Departamento No.2-2001-05280 (copia del cual anexamos), que el desarrollo Corinto se encuentra en trámite de legalización, cuenta con los conceptos expedidos por las Empresas Prestadoras de Servicios y a la fecha se encuentra pendiente del concepto de riesgo emitido por la Dirección de Prevención y Atención de Emergencias.

Es importante aclarar, que la Resolución No.076 de 1977 que establece el área donde se ubica el desarrollo Corinto, como Area de Reserva Forestal Protectora fue expedida por el Ministerio de Agricultura y no por las entidades señaladas en su solicitud, así mismo reiteramos, que el Decreto 619 del 28 de julio de 2000 determina el área de los Cerros Orientales como Áreas Protegidas del Orden Regional y Nacional dentro del territorio Distrital, las cuales hacen parte del Sistema de Áreas Protegidas del Distrito Capital.

Por lo anteriormente expuesto, como ya se había informado, según lo establecido en el artículo 389 del decreto arriba mencionado, las actividades de las distintas entidades y los particulares dentro de los Cerros Orientales (Reserva Forestal Protectora Bosque Oriental de Bogotá) estarán sujetas a la reglamentación del Plan de Manejo que elabore la Corporación Autónoma Regional (CAR) para esta área, en concertación con el Ministerio del Medio Ambiente y el Distrito Capital (DAMA y DAPD), a la fecha dicha reglamentación no ha sido expedida.

Es importante señalar, que este Departamento ha considerado este caso junto con otros ubicados en el borde Oriental, haciendo parte de un estudio diagnóstico que fue remitido a



Departamento Administrativo
PLANEACION
ALCALDIA MAYOR DE BOGOTA D.C.

Ref. : 1-2001-160042
Desarrollo Corinto
Localidad No. 04 de San Cristóbal

la CAR y al Ministerio del Medio Ambiente, con el fin de que sean tenidos en cuenta en las decisiones que se tomen en el referido Plan.

Por lo anteriormente expuesto, manifestamos nuevamente que el trámite de legalización queda pendiente de la zonificación y reglamentación del Plan de Manejo que expidan las entidades ambientales, que permita definir y establecer las acciones futuras para los desarrollos que se encuentran localizados en la Reserva Forestal Protectora de los Cerros de Oriente.

De igual manera le comunicamos que estamos enviando copia de su solicitud a la Caja de Vivienda Popular de Bogotá D.C y a la Dirección de Prevención y Atención de Emergencias para que esas entidades den respuesta en materia de su competencia.

Cordialmente,

Original firmado por:
CARMEN IRIARTE URIBE

CARMEN IRIARTE URIBE
Subdirectora de Gestión Urbanística


C. Carrióna F. / FCCA



JUNTA DE ACCION COMUNAL BARRIO CORINTO

Personería Jurídica N 00143 del 27 de Enero de 1987



91
46
Juan de Dios M.

Maria DCC

Bogotá, agosto 27 del 2001

Señores
DEPARTAMENTO LOCAL DE PREVENCIÓN
Y ATENCIÓN DE EMERGENCIAS
Atención: Dr. Juan Carlos Díaz
Director Zona

Asunto: Derecho de Petición Artículo 23
Ref.: Barrio Corinto Sur Zona 4
Carrera 15B Este No. 29-20 Sur

Respetados señores:

Con el derecho de petición que nos consagra el Artículo 23 de la Constitución Política Nacional y en mi calidad de Presidente de la Junta de Acción Comunal, solicito a ustedes nuevamente la presencia por parte de ese departamento para que se nos brinde una reunión informativa sobre lo que respecta a la situación de nuestro barrio, ya que ustedes en varias ocasiones han realizado diferentes estudios al mismo, de los cuales no hemos recibido alguna solución, por esa falta de respuesta a nuestras peticiones no hemos podido hacer ninguna inversión a los lotes y mucho menos al barrio en general.

Así mismo hemos solicitado del Distrito, de la diferentes alcaldías que nos brinden alguna inversión y también se han negado a hacer algo por este barrio subnormal, declarado zona de alto riesgo, reserva forestal, fuera del perímetro 2911 de los servicios públicos, de los cuales en nuestros archivos reposan muchas comunicaciones que dicen que el Departamento de PAE se debe pronunciar al respecto. Por ello nos sentimos en un total abandono y la falta de atención del Distrito Capital.

En diferentes ocasiones la Junta de Acción Comunal ha solicitado que este Departamento haga presencia en el barrio para mostrarles muchos lotes que se encuentran en eminente peligro y que sean ustedes quienes nos informen la situación de nuestro barrio y el tiempo que debemos esperar.

Pero como hasta el momento no hemos podido tener este privilegio, me dirigí personalmente a la Alcaldía Menor y hablé con usted mismo, señor Juan Carlos Díaz, le informé de la asamblea prevista con la comunidad para el día 26 de agosto, llamé a la oficina principal y hablé con la señorita Sandra Milena quien es la



Bogotá Colombia

JUNTA DE ACCION COMUNAL BARRIO CORINTO

Personería Jurídica N 00143 del 27 de Enero de 1987



Fecha: 2001/08/29 - 08:08:28 AM Rad: # **1-2001-19544** E

Ref#: Trámite: CORRESPONDENCIA INFOR Medio: VENT

Actividad: PRESENTACION Folios: 1 Anexos: 0 Zona:

Destino: SUBDIRECCION GESTION URBANISTICA

Copia A:

secretaria del doctor Richard, lo mismo hice con su secretaria a quien también informé.

Hace aproximadamente un mes les envíe un comunicado en donde solicito la presencia de este departamento y del cual no he recibido respuesta y siento que estoy siendo burlado pues de nada valió mi visita y mi información que hice personalmente, ya que en acta No. 004 de la Asamblea quedó registrado que se había solicitado a los señores de PAE que por favor asistieran a esa asamblea, pues son ustedes los que poseen la información al respecto, pero nunca se hicieron presentes y la presencia de la comunidad que esperaba una respuesta fue grande, aproximadamente 120 habitantes (anexo fotocopia de listado de las personas que hicieron presencia a la espera de que ustedes asistieran y nos dieran la información que tanto hemos esperado, ya que en este barrio hay muchos lotes en eminente peligro y se puede presentar un desastre sobre todo para las familias que viven allí.

Deseamos nos informe por escrito el día domingo con fecha y hora que ustedes destinen para poder así citar nuevamente a la comunidad, y así quedar satisfechos y saber que va a pasar con nuestro futuro.

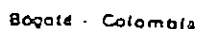
Cordialmente,

FRANCISCO JAVIER SOLANO
Presidente Junta de Acción Comunal
Carrera 9 No. 74-08 Piso 7
Teléfono 3211590

Anexo. Copia Acta No. 004.
Lista de asistentes a la Asamblea
Copia cartas emitidas por la Junta de Acción Comunal
Copia del comunicado recibido por Planeación Distrital

Copia. Doctor Richard Vargas.
Alcaldía Menor.
Alcaldía Mayor
Planeación Distrital
Secretaría de Gobierno

→ DOCT CARMEN IRIARTE URIBE : GESTION URBANISTICA



Personalia Juridica N° 00143 del 27 de Enero de 1987



RECLAME SU RESPUESTA EN 15
DIAS HÁBILES EN ESTA OFICINA

Bogotá, D.C., 27 de marzo de 2001

Señores
DEPARTAMENTO DE PREVENCIÓN Y ATENCIÓN DE EMERGENCIAS
Atn.: Dr. Richard Alberto Vargas Hernández
Director
Ciudad

10. *Journal of the American Medical Association*, 1990; 263: 1025-1028.

1-800-451-0570

Table 1. *Salmonella* serotypes and their associated diseases

Ref.: Solicitud proceso Barrio Quinto Sur
Derecho de Petición Art. 23/99

Respetado doctor:

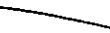
Con base en el Derecho de Petición consagrado en el Artículo 23 de la Constitución Política Nacional y en mi calidad de Presidente de la Junta de Acción Comunal del Barrio Corinto Sur, comedidamente solicito facilitarme fotocopias que existan en esa entidad, de los estudios sobre el proceso de reubicación o legalización y estado del Barrio Corinto Sur, localizado en la Carrera 15 B Este N.º. 29-20 Sur Zona 4;

Lo anterior con el fin de dar a conocer a la comunidad estos estudios, al igual que a las entidades que le competen.

Cualquier información que requieran, favor dirigirse a la Carrera 9 No. 74-08 Piso 7, teléfonos 2335122 y 3211590.

Agradecemos su atención.

Cordialmente,



FRANCISCO JAVIER SOLANA

FRANCISCO JAVIER SOLANO
C.C. No. 79.446.192 Bogotá
Presidente



Bogotá Colombia

JUNTA DE ACCION COMUNAL

BARRIO CORINTO

Personería Jurídica N 00143 del 27 de Enero de 1987



Bogotá, julio 17 del 2001

Señores
DEPARTAMENTO DE PREVENCIÓN Y ATENCIÓN
DE EMERGENCIAS
Atención: Dr. Richard Vargas
Director
Bogotá

RECIBIDO 18 JUL 2001

1-04787

RECLAME SU RESPUESTA EN
DÍAS HÁBILES EN ESTA OFICINA

Referencia: Barrio Corinto Sur Zona 4, Carrera 15 B este No. 29-20
Sur, San Cristóbal - Solicitud Reunión y Aseguramien-
tos Lotes Varios

Estimados señores:

En mi calidad de presidente de la Junta de Acción Comunal del Barrio Corinto Sur Zona 4, me permito solicitarles nos informen lo siguiente en relación con el asunto en referencia:

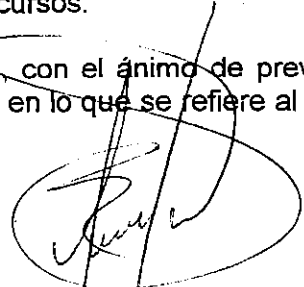
Es muy importante tener conocimiento de los programas de reubicación y presupuesto previstos por ese Departamento para nuestro barrio, con el ánimo de tener claridad, en virtud de las muchas versiones que hay al respecto, y saber con certeza la factibilidad para construir nuestras viviendas en terrenos que nos brinden la seguridad requerida.

Se hace necesario programar una visita por parte de esa entidad, en razón al inminente peligro en el que se encuentran muchos de los lotes, por la presencia de grietas y deslizamientos debido a la inestabilidad del terreno. Para realizar esto, sugerimos que la visita en cuestión se efectúe un domingo en horas la mañana, para garantizar la presencia de la comunidad.

Se vienen presentando ventas de lotes vacíos en esta zona de riesgo, según su diagnóstico. Solicitamos su colaboración para evitar esta situación que afecta los intereses de personas de bajos recursos.

Por lo anterior solicitamos su decidida atención, con el ánimo de prevenir una emergencia mayor y dar la información confiable en lo que se refiere al futuro de nuestro barrio y nuestras viviendas.

Atentamente,


FRANCISCO JAVIER SOLANO
Presidente Junta de Acción Comunal

c.c. Alcaldía Mayor de Bogotá
Alcaldía Menor de San Cristóbal

94
48

ANALISIS DE
RIESGOS.

SI DIOS no edifica la casa
en vano se esfuerzan los albañiles
SI DIOS no cuida la ciudad
en vano hacen guardia los vigilantes



JUNTA DE ACCION COMUNAL
Personería Jurídica 00143
27 de Enero de 1967
Bogotá, Colombia

95

49

ASAMBLEA GENERAL

ACTA No 004

FECHA. Bogota 26 de agosto de 2001
HORA. De 10.15 a 12.15 horas
LUGAR Casa del señor PRESIDENTE de la j.a.c
ASISTENTES. los directivos de la j a c y la
COMUNIDAD del barrio corinto sur

ORDEN DEL DIA

El señor PRESIDENTE informa que

- 1) Se le hizo solicitud a los señores del departamento de prevencion y Atencion de emergencias de que nos colaboraran en asistir a esta asamblea Con tal fin de brindarnos informacion clara sobre nuestra suerte.
- 2) Apartir de la fecha se abre 3 carpetas con el fin de llevar un mejor Control de todas las personas que colaboran en cuanto asistencia a las Asambleas, Solicitudes de recolectas , Campañas de trabajos en cuanto a Mejoramiento de nuestro barrio y hasi poderles brindar mejor atencion Y colaboracion de nuestra parte.
- 3) Se informa que la señorita IBON persona que desempeñaba el cargo como SECRETARIA renuncio al mismo. Por motivos de tiempo para poder cumplir Con los requisitos que de manda este cargo. Ya que en este momento Hay que pasar el libro de socios viejo al libro nuevo mandar hacer El trabajo en computador de los dos libros SICIOS Y CONTABILIDAD. Hacer actas, llamar a los socios que aun no estan inscritos a los libros De la j. a. c asistir a las reuniones. Esta fue la causa de la renun Cía . Se silicita que hoy mismo devemos elegir nuevo personaje a este CARGO.

* SI DIOS no edifica la casa
en vano se esfuerzan los albañiles
SI DIOS no cuida la ciudad
en vano hacen guardia los vigilantes



JUNTA DE ACCION COMUNAL
Personería Jurídica 00143
27 de Enero de 1987
Bogotá, Colombia

96

58

- 4) Informe de tesorería por parte de la señora tesorera MARIA FANNY SANCHEZ
- 5) La señora tesorera pregunta a toda la comunidad el porque la falta de De colaboracion en cuanto al aporte mensual de los 1000 pesos mte en que Que esta fallando y porque esa desconfianza pues tiene ganas de trabajar Pero no le brinda con fianza.
- 6) El señor PRESIDENTE propone a los señores DIRECTIVOS de cada comite que nos muestren sus propuestas de trabajo de cada uno a qui en esta reunion
- 7) En una visita realizada al inurbe en dias pasados para informar sobre Nuestro problema de vivienda en que vivimos en contre que.
- 8) Por el interes de al gunas personas del mismo barrio de que el barrio no Sea reubicado vienen presentando quejas no siertas en la alcaldia menor Y es mas al señor JUAN CARLOS DIAS SAEZ director general de la zona cuatro Del de partamento de DPE. Que en el barrio an continuado con mas inbaciones Y que los de la J.A.C bienen vendiendo lotes y por esto nos quieren a Aplicar una sancion de jandonos sin poner atencion en cuanto a nuestro Problema en que vivimos. Por todo esto ya se informo a los señores de la ALCALDIA de los lotes desocupados en engorde para evitar ser sancionados Por culpa de los demas.
- 9) Comentarios de la comunidad

En plena satisfacion queda toda la comunidad y se firma esta acta en presencia

De

PRESIDENTE

FISCAL

Jenny Marcela Reyes.
SECRETARIA

Blanca Cecilia Usme. Caro
52-164-210.
DELEGADO DE LA COMUNIDAD
Sandra Patricia Lopez
CC 52 449 3800



Departamento Administrativo
PLANEACION
ALCALDIA MAYOR DE BOGOTA D.C.

Bogotá D. C.,

Señor
FRANCISCO JAVIER SOLANO
Presidente Junta de Acción Comunal
Barrio Corinto
Carrera 9 No. 74-08 piso 7
Bogotá

PLANEACION DISTRITAL D.A.P.D.
Fecha: 2001/08/17 11:19:41 AM Rad. # **2-2001-14908 S**
Ref. 1-2001-16042 - Trámite: CORRESPONDENCIA INFOR Medio: ME
Actividad: RESPUESTA Folios: 2 Anexos: 1 Zona:
Destino: FRANCISCO JAVIER SOLANO
Copia A:

Ref. : 1-2001-16042
Remisión Radicado Secretaría de Gobierno 1-2001-16269
Desarrollo Corinto
Asunto : Reubicacion Comunidad Desarrollo Corinto
Alcaldía Local de San Cristobal

De manera atenta, le informamos que esta entidad recibió la comunicación radicada en la Secretaría de Gobierno, Subsecretaría de Asuntos Locales y Desarrollo Ciudadano de la Alcaldía Mayor de Bogotá, relacionada con legalizar el sector o reubicar a los habitantes del desarrollo Corinto de la localidad de San Cristóbal, toda vez que el área fue declarada zona de reserva forestal y se encuentra fuera del perímetro de servicios

Al respecto le comunicamos, como ya es conocido por usted, según el oficio expedido por este Departamento No.2-2001-05280 (copia del cual anexamos), que el desarrollo Corinto se encuentra en trámite de legalización, cuenta con los conceptos expedidos por las Empresas Prestadoras de Servicios y a la fecha se encuentra pendiente del concepto de riesgo emitido por la Dirección de Prevención y Atención de Emergencias.

Es importante aclarar, que la Resolución No.076 de 1977 que establece el área donde se ubica el desarrollo Corinto, como Area de Reserva Forestal Protectora fue expedida por el Ministerio de Agricultura y no por las entidades señaladas en su solicitud, así mismo reiteramos, que el Decreto 619 del 28 de julio de 2000 determina el área de los Cerros Orientales como Áreas Protegidas del Orden Regional y Nacional dentro del territorio Distrital, las cuales hacen parte del Sistema de Áreas Protegidas del Distrito Capital.

Por lo anteriormente expuesto, como ya se había informado, según lo establecido en el artículo 389 del decreto arriba mencionado, las actividades de las distintas entidades y los particulares dentro de los Cerros Orientales (Reserva Forestal Protectora Bosque Oriental de Bogotá) estarán sujetas a la reglamentación del Plan de Manejo que elabore la Corporación Autónoma Regional (CAR) para esta área, en concertación con el Ministerio del Medio Ambiente y el Distrito Capital (DAMA y DAPD), a la fecha dicha reglamentación no ha sido expedida.

Es importante señalar, que este Departamento ha considerado este caso junto con otros ubicados en el borde Oriental, haciendo parte de un estudio diagnóstico que fue remitido a



Departamento Administrativo
PLANEACION
ALCALDIA MAYOR DE BOGOTA D.C.

98
~~55~~

Ref. : 1-2001-160042
Desarrollo Corinto
Localidad No. 04 de San Cristóbal

la CAR y al Ministerio del Medio Ambiente, con el fin de que sean tenidos en cuenta en las decisiones que se tomen en el referido Plan.

Por lo anteriormente expuesto, manifestamos nuevamente que el trámite de legalización queda pendiente de la zonificación y reglamentación del Plan de Manejo que expidan las entidades ambientales, que permita definir y establecer las acciones futuras para los desarrollos que se encuentran localizados en la Reserva Forestal Protectora de los Cerros de Oriente.

De igual manera le comunicamos que estamos enviando copia de su solicitud a la Caja de Vivienda Popular de Bogotá D.C y a la Dirección de Prevención y Atención de Emergencias para que esas entidades den respuesta en materia de su competencia.

Cordialmente,


CARMEN IRIARTE URIBE
Subdirectora de Gestión Urbanística


C. Carmona F./ JCGA



Departamento Administrativo

PLANEACION

ALCALDIA MAYOR DE BOGOTA D.C.

99
45

Bogotá D. C.,

PLANEACION DISTRITAL D.A.P.D.

Fecha: 2001/08/31 - 11:51:16 AM Rad: #2-2001-15925 S

Ref: 1-2001-19544 - Trámite: CORRESPONDENCIA INFOR Medio: A

Actividad: RESPUESTA Folios: 1 Anexos: 0 Zona:

Destino: J.A.C. BARRIO CORINTO

Copia A:

Señor

FRANCISCO JAVIER SOLANO

Presidente Junta de Acción Comunal

Barrio Corinto

Carrera 9 No. 74-08 piso 7 Tel. 3211590

Bogotá

Ref.: 1-2001-19544

Desarrollo Corinto

Localidad No. 04 de San Cristóbal

De manera atenta, acusamos recibo de la copia de la comunicación radicada en la Dirección de Prevención y Atención de Emergencias, relacionada con los predios que se localizan en zona de riesgo del desarrollo Corinto de la localidad de San Cristóbal, la cual pasa a los archivos del Departamento.

Cordialmente,

Original Firmado por:

CARMEN IRIARTE URIBE

CARMEN IRIARTE URIBE

Subdirectora de Gestión Urbanística

Maria del CPC

2001-09-29

DEFENSORÍA DEL PUEBLO

Bogotá D.C., Agosto 28 de 2.001
DPRB - Oficio

31 AGO. 2001

100
59
penda

00010607

Doctora
MARIA CAROLINA BARCO DE BOTERO
Directora D.A. Planeación Distrital
Carrera 30 No. 24 - 90 piso 5 - 8
Ciudad.

PLANEACION DISTRITAL D.A.P.D.
Fecha: 2001/09/04 - 04:10:29 PM Rad. #1-2001-20260 E
Ref#: - Trámite: CORRESPONDENCIA INFOR Medio: VENT
Actividad: PRESENTACION Folios: 1 Anexos: 4 Zona:
Destino: DIRECCION
Copia A:

ASUNTO: Al contestar por favor cite Barrio Corinto-EB

Respetada Doctora:


De manera atenta me permito hacerle llegar la respuesta que se ha obtenido de la Empresa de Acueducto y Alcantarillado de Bogotá, en relación con las comunicaciones de los miembros de la J.A.C. barrio Corinto, respecto a la negación de licencias, de servicios públicos, entre otros aspectos, por encontrarse las viviendas situadas en zona de reserva forestal y sin que medie actividad dirigida a superar la situación.

Se aduce en la misma ser el Departamento Administrativo de Planeación Distrital la entidad que debe determinar la solución a la situación que soportan coordinando una gestión interinstitucional al respecto, siendo importante que la solución sea integral y que junto con la Alcaldía Mayor de Bogotá lideren la gestión con las demás Autoridades Públicas que tengan relación con el objeto de resolución al caso, y que ha mantenido por muchos años sin las condiciones mínimas de vida digna a un buen número de ciudadanos.

Por tanto, le ruego se nos informe sobre las actuaciones que se hayan adelantado o proyectan y las decisiones adoptadas sobre el particular, con objeto de brindar resolución adecuada a sus requerimientos, incidente en cumplir los propósitos constitucionales de brindar unas condiciones humanas, dignas a los habitantes involucrados, y no mantenerlos contrario sensu sin los mínimos elementos de existencia adecuada, sin determinación en el tiempo.

Solicitud que se realiza con fundamento en los arts 282 y 284 de la Constitución Política y 14, 15 y 16 de la Ley 24 de 1.992.

Cordialmente,


HAYLEEN ALBORNOZ FERREIRA
Defensora del Pueblo Regional Bogotá

Anexo lo enunciado.

DEPARTAMENTO ADMINISTRATIVO DE PLANEACION DISTRITAL	
DIRECCION	
Fecha:	05 SET. 2001
Hora:	9:30
Recibido por:	Carmen

Sept/2001



GERENCIA TECNICA – DIRECCION DE DISEÑO Y DESARROLLO URBANO

Bogotá, D.C.,

7200-D-2001-2579

Doctora

HAYLEEN ALBORNOZ FERREIRA

Defensora del Pueblo Regional Bogotá

Calle 55 N°10-32/46

Ciudad

EAAB 150718 2001MAY18

DEFENSORIA DEL PUEBLO
HORA : 09:11:39
05-30-2001 RAD Nro : 22906
Numero Folios:2

ASUNTO: OFICIO N°151293 de 2001/DESARROLLO CORINTO
Localidad N°4 – San Cristóbal

Cordial saludo Dra. Hayleen:

En atención a su solicitud, con respecto a "encontrar una solución adecuada a la situación que se encuentran los ciudadanos del barrio Corinto", me permito comunicarle que ésta se remitió al Departamento Administrativo de Planeación Distrital, mediante oficio N°7200-D-2001-2504-159537 del 10 de mayo del presente año, pues se considera que es la entidad que debe liderar la creación y organización de actividades a nivel interinstitucional para dar solución no solo a los habitantes del barrio Corinto, sino a todos aquellos Desarrollos legalizados o no, que se encuentran ubicados dentro de la Zona de Reserva Forestal, definida según la Resolución N°076 de 1977 del Ministerio de Agricultura.

Se anexa copia del oficio mencionado.

Atentamente,

MAURICIO SILVA ARDILA

Director Técnico (E)

Dirección Diseño y Desarrollo Urbano

Maria Cristina Peña Ch./L. Idalith Michacá A.

25 MAYO 2001
Cu

Copia: Coord. Diseño – Consecutivo – Arch. General

Calle 22 C N° 40 99, Conmutador 344 70 00, Bogotá D.C.



GERENCIA TECNICA – DIRECCION DE DISEÑO Y DESARROLLO URBANO

Bogotá, D.C.,

7200-D-2001-2504

Doctora

MARIA CAROLINA BARCO DE BOTERO

DIRECTORA

DEPARTAMENTO ADMINISTRATIVO DE PLANEACION DISTRITAL D.A.P.D.

Ciudad

EAAB 159573 2001MAY10

ASUNTO: OFICIO N°151293 de 2001 /DEFENSORIA DEL PUEBLO/Desarrollo Corinto
Localidad N°4 – San Cristóbal

Cordial saludo Dra. María Carolina

Anexo al presente, envío el oficio del asunto con el cual la Defensoría del Pueblo solicita se de una "solución adecuada a la situación en la cual se encuentran los ciudadanos del desarrollo Corinto"; esto debido a que el desarrollo se encuentra ubicado dentro de la Zona de Reserva Forestal, declarada en la Resolución N°076 de 1977 y aún no ha sido legalizado por el DAPD, por consiguiente no cuenta con servicios de acueducto y alcantarillado de carácter oficial.

Como el DAPD es la entidad encargada de la legalización de los desarrollos, consideramos conveniente que sean ustedes quienes den respuesta a la Defensoría del Pueblo y lleven el liderazgo y coordinación de las actividades necesarias para definir el proceso o los procesos que se deben realizar, tendientes a aclarar las condiciones no solo del desarrollo Corinto, sino de todos los desarrollos ubicados en la Zona de Reserva Forestal, teniendo en cuenta que a la fecha existen algunos desarrollos legalizados mediante Resolución del DAPD y otros en proceso de legalización, mientras se obtienen los resultados del Plan de Manejo Ambiental que está llevando a cabo el Ministerio de Medio Ambiente, la CAR y el DAMA.

Para una mayor información, se anexa copia de los oficios enviados por la Empresa a la Defensoría del Pueblo N°7200-D-2001-1248-153022 del 13 de marzo de 2001, a la Junta de Acción Comunal del Desarrollo Corinto N°7200-2001-D-1129-152371 del 7 de marzo de 2001 y N°7200-D-2001-1126-152692 del 9 de marzo del 2001 y otros oficios dados por el DAPD, la CAR y la Caja de Vivienda Popular a la comunidad.

Agradecemos que nos hagan llegar una copia de la respuesta que se le dé a la Defensoría del Pueblo al respecto, así como de la programación de las reuniones interinstitucionales que usted considere deban llevarse a cabo, a fin de solucionar de manera definitiva la situación planteada.

Cordialmente,

MAURICIO SILVA ARDILA

Director Técnico (E)

Dirección Diseño y Desarrollo Urbano

María Cristina Peña Ch.../Idalita Bichacá A.

Copias: Coord. Diseño - Archivo General – Fólder Barrio

Calle 22 C N° 40 99, Conmutador 344 70 00, Bogotá D.C.

Barrio Corinto Sur

Antecedente

EB 103

62

JUNTA DE ACCION COMUNAL

BARRIO CORINTO

Personería Jurídica N 00143 del 27 de Enero de 1987



Bogotá - Colombia



Bogotá, julio 6 del 2001

RB
13

DEFENSORIA DEL PUEBLO
HORA : 08:55:40
07-08-2001 RAD Nro : 29378
Numero Folios:2

Señores
DEFENSORIA DEL PUEBLO
Atención: Dr. Eduardo Cifuentes Muñoz
Ciudad

Ref. El derecho a una reubicación de nuestras viviendas.

Asunto: Barrio Corinto Sur Zona 4 de Sancristobal
Carrera 15B Este No. 29-20 Sur Zona 4

Respetados señores :

En mi calidad de presidente de la Junta de Acción Comunal del barrio Corinto Sur zona 4 de Sancristobal, solicito a usted nos informen a que entidad del estado nos podemos dirigir con el fin de que nos tengan en cuenta ante la reubicación de toda la comunidad que vivimos en este barrio, ya que nos hemos dirigido a todas las entidades que prestan servicios públicos y demás entidades del estado con el fin de que nos legalicen nuestro barrio y todas nos informan que el barrio está ubicado dentro de la reserva forestal, fuera del perímetro de servicios públicos y que está ubicado en una zona de alto riesgo y además que no cuentan con presupuesto para invertir en el barrio.

Pero como usted comprenderá nosotros hemos puesto mucho empeño e invertido dinero en los lotes, pues siempre pensamos en tener un barrio digno para nuestros hijos.

Nos hemos comunicado con el DAMA, la CAR, la Empresa de Acueducto y Alcantarillado, Prevención y Desastres, Alcaldía Menor, Alcaldía Mayor, Procuraduría General de la Nación, Defensoría del Pueblo. De todas estas comunicaciones reposan en nuestro archivo copias, pero sin ninguna solución. — ?



Bogotá - Colombia

JUNTA DE ACCION COMUNAL

BARRIO CORINTO

Personería Jurídica N 00143 del 27 de Enero de 1987



Es por ello que solicitamos su ayuda para que nos indiquen a donde debemos dirigirnos para la reubicación de toda esta comunidad, ya que parece ser que esta zona no tiene solución para viviendas.

Atentamente,

FRANCISCO JAVIER SOLANO
Presidente
Junta de Acción Comunal
Carrera 9 No. 74-08 Piso 7
Teléfono 3211590



ALCALDÍA MAYOR DE BOGOTÁ, D.C.

Al responder favor citar estos números 1-2001-39311 E

Código Dependencia (1.6)

Bogotá, Distrito Capital

PLANEACION DISTRICTAL D.A.P.D.

Fecha: 2001/09/10 - 10:24:31 AM Rad: #1-2001-20757 E

Ref#: - Trámite: CORRESPONDENCIA INFOR Medio: VENT

Actividad: PRESENTACION Folios: 1 Anexos: 5 Zona:

Destino: DIRECCION

Copia A:

Doctora

MARIA CAROLINA BARCO

Directora

Departamento Administrativo de Planeación Distrital

Carrera 30 No. 24-90

Bogotá Distrito Capital

Respetad doctora:

Para su conocimiento envío la comunicación suscrita por la Defensora del Pueblo Regional Bogotá en la cual expone la situación relacionada con los habitantes del barrio Corinto.

En este sentido, agradezco evaluar su contenido y de acuerdo a la competencia tomar las medidas que corresponden y brindar respuesta oportuna.

Es importante para esta oficina conocer el resultado de la gestión por ustedes adelantada.

Con un cordial saludo,


VIVIANA MOLINA STERLING

Jefe

Oficina de Atención, Quejas y Reclamos

Anexo: 5 folios.

Msc.

DEPARTAMENTO ADMINISTRATIVO DE PLANEACION DISTRICTAL	
Fecha:	10 SET. 2001
Hora:	8:00
Recibido por:	Camelita

Bogotá D.C., Agosto 28 de 2.001
DPRB - Oficio

31 AGO. 2001

Doctor
AURELIUS ANTANAS MOCKUS
Alcalde Mayor de Bogotá D.C
Ciudad.

00010608

ASUNTO: Al contestar por favor cite Barrio Corinto-EB

Respetado Doctor:


De manera atenta me permito hacerle llegar la respuesta que se ha obtenido de la Empresa de Acueducto y Alcantarillado de Bogotá, en relación con las comunicaciones de los miembros de la J.A.C. barrio Corinto, respecto a la negación de licencias, de servicios públicos, entre otros aspectos, por encontrarse las viviendas situadas en zona de reserva forestal hace bastante tiempo y sin que medie actividad dirigida a superar la situación.

Se aduce en la misma ser el Departamento Administrativo de Planeación Distrital la entidad que debe determinar la solución a la situación que soportan coordinando una gestión interinstitucional al respecto. Siendo importante que la solución sea integral y que junto con la Alcaldía Mayor de Bogotá lideren la gestión con las demás Autoridades Públicas que tengan relación con el objeto de resolución al caso, y que ha mantenido por muchos años sin las condiciones mínimas de vida digna a un buen número de ciudadanos.

Por tanto, le ruego se nos informe, al igual que a los ciudadanos, sobre las actuaciones que se hayan adelantado o adelantaren y las decisiones que se adopten sobre el particular, con objeto de brindar resolución adecuada a sus requerimientos, incidente en cumplir los propósitos constitucionales de brindar unas condiciones humanas, dignas a los habitantes involucrados, y no mantenerlos contrario sensu sin los mínimos elementos de existencia adecuada, sin determinación en el tiempo.

Solicitud que se realiza con fundamento en los arts 282 y 284 de la Constitución Política y 14, 15 y 16 de la Ley 24 de 1.992.

Cordialmente,


HAYLEEN ALBORNOZ FERREIRA
Defensora del Pueblo Regional Bogotá

Anexo lo enunciado.

Calle 55 # 10-32



GERENCIA TECNICA - DIRECCION DE DISEÑO Y DESARROLLO URBANO

Bogotá, D.C.,

7200-D-2001-2579

Doctora

HAYLEEN ALBORNOZ FERREIRA

Defensora del Pueblo Regional Bogotá

Calle 55 N°10-32/46

Ciudad

EHAB 160718 2001MAY18

DEFENSORIA DEL PUEBLO
HORA : 09:11:39
05-30-2001 RAD Nro : 22906
Numero Folios:2

ASUNTO: OFICIO N°151293 de 2001/DESARROLLO CORINTO
Localidad N°4 - San Cristóbal

Cordial saludo Dra. Hayleen:

En atención a su solicitud, con respecto a "encontrar una solución adecuada a la situación que se encuentran los ciudadanos del barrio Corinto", me permito comunicarle que ésta se remitió al Departamento Administrativo de Planeación Distrital, mediante oficio N°7200-D-2001-2504-159537 del 10 de mayo del presente año, pues se considera que es la entidad que debe liderar la creación y organización de actividades a nivel interinstitucional para dar solución no solo a los habitantes del barrio Corinto, sino a todos aquellos Desarrollos legalizados o no, que se encuentran ubicados dentro de la Zona de Reserva Forestal, definida según la Resolución N°076 de 1977 del Ministerio de Agricultura.

Se anexa copia del oficio mencionado.

Atentamente,

MAURICIO SILVA ARDILA
Director Técnico (E)
Dirección Diseño y Desarrollo Urbano

Maria Cristina Peña Ch./L. Idalith Michacá A.

25 MAYO 2001
ai

Copia: Coord. Diseño - Consecutivo - Arch. General

Calle 22 C N° 40 99, Conmutador 344 70 00, Bogotá D.C.



GERENCIA TECNICA – DIRECCION DE DISEÑO Y DESARROLLO URBANO

Bogotá, D.C.,

7200-D-2001-2504

Doctora

MARIA CAROLINA BARCO DE BOTERO

EAAB 159573 2001MAY10

DIRECTORA

DEPARTAMENTO ADMINISTRATIVO DE PLANEACION DISTRITAL D.A.P.D.

Ciudad

ASUNTO: OFICIO N°151293 de 2001 /DEFENSORIA DEL PUEBLO/Desarrollo Corinto
Localidad N°4 – San Cristóbal

Cordial saludo Dra. María Carolina

Anexo al presente, envío el oficio del asunto con el cual la Defensoría del Pueblo solicita se de una "solución adecuada a la situación en la cual se encuentran los ciudadanos del desarrollo Corinto"; esto debido a que el desarrollo se encuentra ubicado dentro de la Zona de Reserva Forestal, declarada en la Resolución N°076 de 1977 y aún no ha sido legalizado por el DAPD, por consiguiente no cuenta con servicios de acueducto y alcantarillado de carácter oficial.

Como el DAPD es la entidad encargada de la legalización de los desarrollos, consideramos conveniente que sean ustedes quienes den respuesta a la Defensoría del Pueblo y lleven el liderazgo y coordinación de las actividades necesarias para definir el proceso o los procesos que se deben realizar, tendientes a aclarar las condiciones no solo del desarrollo Corinto, sino de todos los desarrollos ubicados en la Zona de Reserva Forestal, teniendo en cuenta que a la fecha existen algunos desarrollos legalizados mediante Resolución del DAPD y otros en proceso de legalización, mientras se obtienen los resultados del Plan de Manejo Ambiental que está llevando a cabo el Ministerio de Medio Ambiente, la CAR y el DAMA.

Para una mayor información, se anexa copia de los oficios enviados por la Empresa a la Defensoría del Pueblo N°7200-D-2001-1248-153022 del 13 de marzo de 2001, a la Junta de Acción Comunal del Desarrollo Corinto N°7200-2001-D-1129-152371 del 7 de marzo de 2001 y N°7200-D-2001-1126-152692 del 9 de marzo del 2001 y otros oficios dados por el DAPD, la CAR y la Caja de Vivienda Popular a la comunidad.

Agradecemos que nos hagan llegar una copia de la respuesta que se le dé a la Defensoría del Pueblo al respecto, así como de la programación de las reuniones interinstitucionales que usted considere deban llevarse a cabo, a fin de solucionar de manera definitiva la situación planteada.

Cordialmente,

MAURICIO SILVA ARDILA

Director Técnico (E)

Dirección Diseño y Desarrollo Urbano

María Cristina Peña Ch./Idalita Bichacá A.

Copias: Coord. Diseño - Archivo General – Fólder Barrio

Calle 22 C N° 40 99, Conmutador 344 70 00, Bogotá D.C.



Bogotá - Colombia

JUNTA DE ACCION COMUNAL BARRIO CORINTO

Personería Jurídica N° 00143 del 27 de Enero de 1987



Es por ello que solicitamos su ayuda para que nos indiquen a donde debemos dirigirnos para la reubicación de toda esta comunidad, ya que parece ser que esta zona no tiene solución para viviendas.

Atentamente,

FRANCISCO JAVIER SOLANO
Presidente
Junta de Acción Comunal
Carrera 9 No. 74-08 Piso 7
Teléfono 3211590



Departamento Administrativo
PLANEACION
ALCALDIA MAYOR DE BOGOTA D.C.

111
72

Bogotá D. C.,

Doctora
HAYLEEN ALBORNOZ FERREIRA
Defensora del Pueblo Regional Bogotá
Defensoría del Pueblo
Calle 55 No. 10-32/46
Bogotá

 **PLANEACION DISTRITAL D.A.P.D.**

Fecha: 2001/09/21 - 02:22:15 PM Rad: # **2-2001-17797 S**

Ref#: 1-2001-20260 - Trámite: CORRESPONDENCIA INFOR Medio: ME

Actividad: RESPUESTA Folios: 2 Anexos: 0 Zona: SAN CRISTOBAL

Destino: DEFENSORIA DEL PUEBLO

Copia A:

Ref.: 1-2001-20260 / 1-2001-20757
Desarrollo Corinto
Localidad No. 04 de San Cristóbal
Su oficio Barrio Corinto EB

De manera atenta, le informamos que esta entidad recibió su comunicación, relacionada con la solicitud efectuada a esa Entidad por el señor FRANCISCO JAVIER SOLANO, presidente de la Junta de Acción Comunal del desarrollo Corinto, referente a la legalización del mismo.

Sobre el particular, nos permitimos informar lo siguiente:

Según el artículo 17 del Decreto No. 619 de 2000, la Reserva Forestal Protectora Bosque Oriental de Bogotá, hace parte de las áreas Protegidas declaradas por los ordenes regional y nacional, como es caso de la Resolución No.076 de 1977 expedida por el Ministerio de Agricultura, norma ambiental de orden Nacional, la misma define el área donde se ubica el desarrollo Corinto, como Area de Reserva Forestal Protectora.

Por lo anteriormente expuesto, como ya se había informado, según lo establecido en el artículo 389 del decreto arriba mencionado, las actividades de las distintas entidades (entre estas el Departamento Administrativo de Planeación Distrital) y los particulares dentro de los Cerros Orientales estarán sujetas a la reglamentación del Plan de Manejo que elabore la Corporación Autónoma Regional (CAR) para esta área, en concertación con el Ministerio del Medio Ambiente y el Distrito Capital, a la fecha dicha reglamentación no ha sido expedida.



Departamento Administrativo
PLANEACION
ALCALDIA MAYOR DE BOGOTA D.C.

112
73

Ref.: 1-2001-20260 / 1-2001-20757
Desarrollo Corinto
Localidad No. 04 de San Cristóbal
Su oficio Barrio Corinto EB

PLANEACION DISTRITAL D.A.P.D.

Fecha: 2001/09/21 - 02:22:16 PM Rad: # **2-2001-17797 S**
Ref#: 1-2001-20260 - Trámite: CORRESPONDENCIA INFOR Medio: ME
Actividad: RESPUESTA Folios: 2 Anexos: 0 Zona: SAN CRISTOBAL
Destino: DEFENSORIA DEL PUEBLO
Copia: A:

Por lo tanto, para el manejo de esta área se acordó celebrar el Convenio de Cooperación No. 12 del 21 de junio de 2001 entre El Ministerio de Medio Ambiente, La Corporación Autónoma Regional CAR y El Departamento Administrativo de Medio Ambiente DAMA, que se regirá por la legislación nacional y que tiene por objeto la formulación de estrategias de acción conjunta y la propuesta de políticas para el manejo de estas áreas.

Este Departamento ha participado dentro del proceso y ha considerado este caso junto con otros en iguales condiciones ubicados en el borde Oriental, haciéndolos parte de un estudio diagnóstico que fue remitido a la CAR y al Ministerio del Medio Ambiente, con el fin de que sean tenidos en cuenta en las decisiones que se tomen en el referido Plan.

Por lo anteriormente expuesto, manifestamos nuevamente que el trámite de legalización queda pendiente de la zonificación y reglamentación del Plan de Manejo que expidan las entidades ambientales, que permita definir y establecer las acciones futuras para los desarrollos que se encuentran localizados en la Reserva Forestal Protectora de los Cerros de Oriente.

Esperamos que la información suministrada sea de su entera satisfacción.

Cordialmente,

CARMEN IRIARTE URIBE
Subdirectora de Gestión Urbanística

 
Glenda LS / María del CPC

2001-09-19



Departamento Administrativo
PLANEACION
ALCALDIA MAYOR DE BOGOTA D.C.

113
74

Bogotá D. C.,

PLANEACION DISTRITAL D.A.P.D.

Fecha: 2001/09/21 - 02:29:42 PM Rad: #2-2001-17799 S

Ref#: 1-2001-20627 - Trámite: CORRESPONDENCIA INFOR Medio: ME

Actividad: RESPUESTA Folios: 1 Anexos: 1 Zona: SAN CRISTOBAL

Destino: FRANCISCO JAVIER SOLANO

Copia A:

Señor

FRANCISCO JAVIER SOLANO

Presidente Junta de Acción Comunal

Barrio Corinto

Carrera 9 No. 74-08 piso 7 Tel. 3211590

Bogotá

Ref.: 1-2001-20627/ 1-2001-20757 / 1-2001-20260

Desarrollo Corinto

Localidad No. 04 de San Cristóbal

De manera atenta, le informamos que esta entidad recibió sus comunicaciones, relacionadas con las solicitudes radicadas en la Defensoría del Pueblo Regional Bogotá y en la Personería de Bogotá referente a la legalización del desarrollo Corinto.

Sobre el particular, nos permitimos remitir copia de la respuesta expedida a la Defensora del Pueblo, donde se informa el trámite adelantado para este caso.

Esperamos que la información suministrada sea de su entera satisfacción.


Cordialmente,

Original Firmado por.

CARMEN IRIARTE URIBE

CARMEN IRIARTE URIBE

Subdirectora de Gestión Urbanística


Glenda LS / María del CPC

2001-09-19



Departamento Administrativo

PLANEACION

ALCALDIA MAYOR DE BOGOTA

PLANEACION DISTRITAL D.A.P.D.

Fecha: 2001/09/21 - 02:35:18 PM Rad: #2-2001-17800 S

Ref#: 1-2001-20757 - Trámite: CORRESPONDENCIA INFOR Medio: ME

Actividad: RESPUESTA Folios: 1 Anexos: 1 Zona: SAN CRISTOBAL

Destino: ALCALDIA MAYOR DE BOGOTA - SECRETARIA GENERAL

Copia A:

Bogotá D. C.,

Doctora

VIVIANA MOLINA STERLING

Jefe Oficina de Atención, Quejas y Reclamos

Secretaría General

Alcaldía Mayor de Bogotá D.C.

Ref.: 1-2001-20757

Desarrollo Corinto

Localidad No. 04 de San Cristóbal

Su oficio No. 1-2001-39311 E

De manera atenta, le informamos que esta entidad recibió su comunicación, relacionada con la solicitud radicada en la Alcaldía Mayor por la Defensora del Pueblo Regional Bogotá, referente a la legalización del desarrollo Corinto.

Sobre el particular, nos permitimos remitir copia de la respuesta expedida a la Defensora del Pueblo, donde se informa el trámite adelantado para este caso.

Esperamos que la información suministrada sea de su entera satisfacción.

Cordialmente,

Original Firmado por:
CARMEN IRIARTE URIBE

CARMEN IRIARTE URIBE

Subdirectora de Gestión Urbanística

Glenda LS / María del CPC

2001-09-19

Bogotá, D.C., Septiembre 6 de 2001

115
64

PERSONERÍA DE BOGOTÁ
Oficina de Correspondencia

Radicación No. 21874

Fecha: 06 SET. 2001

Señores

PERSONERÍA DE BOGOTÁ

Atn. Doctor **EDUARDO PINZÓN**

Personero Delegado; Investigación Administrativa N. 2

Bogotá

Carmenza
Sep 18/01

Asunto: **Solicitud Investigativa disciplinaria contra el
Departamento Administrativo de Planeación
Distrital D.A.P.D.**

Referencia: **Barrio Corinto Sur Zona 4 San Cristóbal
Carr. 15 B Este N. 29-20**

Respetados Señores:

Solicito se investigue al departamento en la referencia, por cuanto a la negligencia y falta de colaboración, ya que el barrio Corintos Sur, fue fundado en el año 1983 y desde entonces la falta de colaboración por parte de éste departamento no ha sido posible que el Distrito nos preste atención en cuanto brindarnos inversión para así poder darles vivienda digna a nuestros hijos. Este barrio por ser subnormal y sin legalizar y por encontrarse en zona de alta riesgo, y en zona de reserva forestal según resolución 076 del año 1977 y por encontrarse fuera del perímetro 2911 de servicios públicos. Por esto no contamos con alcantarillado, agua potable, carretera transitable, teléfonos privados, atención policial, atención de salud; ya que cuando ocurren accidentes en esta zona, nos toca bajar los heridos en una cobija y en muchas ocasiones mueren antes de llegar al hospital. Y por falta de carretera transitable, pues contamos con un camino de herradura, además no ha sido posible que las autoridades de policía nos colaboren para poder combatir con los expendidos de droga, asesinos, violadores, etc.

En vista de que no tenemos muchas soluciones para vivir mejor; la Junta de Acción Comunal ha emitido en muchas ocasiones comunicados a diferentes entidades, con el fin de buscar solución a nuestros problemas, ya que nosotros sin tener la culpa, y por falta de información llegamos hasta estos predios comprándolos, además no teníamos conocimiento de que fueran ilegales, o zona de alto riesgo y por la pobreza absoluta, todos los que llegamos a ocupar este sector sin haber obtenido ayuda hasta el momento.

Me sentí en la obligación de buscar otro medio de cómo poder brindar vivienda, seguridad y mejor bienestar a mis hijas, dirigí una carta a la primera Dama de la Nación Doctora Nohora Puyana de Pastrana y al Inurbe, el cual solicite subsidio de vivienda por reubicación, el cual me aprobaron pero debo cumplir con un


certificado que me declara que vivó en una zona de afectación, al departamento de planeación distrital el cual fue negado porque ellos dicen que no es zona de alto riesgo (anexo copia del comunicado). Y necesariamente necesito el certificado para que me otorguen el subsidio ya otorgado

Aclaro que tengo pruebas que sí es una zona de alto riesgo (anexos varios comunicados), con el fin de dar a conocer los problemas de esta zona y nuestra condición de vivienda.

Solicito a ustedes si es justo vivir otros 18 años más sin tener colaboración de esta empresa o si estoy en el derecho de que me concedan el certificado que me exige el Inurbe para mejorar nuestra condición de vivienda.

Para su respuesta a la presente se pueden dirigir a la carrera 9 No. 74-08 Piso 7 y comunicarsen al teléfono 321 15 90.

Atentamente,



FRANCISCO JAVIER SOLANO
C.C. 79.446.192
Propietario afectado

Destino: SUBDIRECCION INFRAESTRUCTURA Y ESPACIO PUBLICO
Copia A:

 **PLANEACION DISTRITAL D.A.P.D.**

Fecha: 2001/09/07 - 11:45:11 AM Rad: # **1-2001-20627** E

Ref#: - Trámite: CORRESPONDENCIA INFOR Medio: VENT

Actividad: PRESENTACION Folios: 2 Anexos: 0 Zona:

c.c **PLANEACIÓN DISTRITAL –**
Dra. LUZ ANGELA MONDRAGON RESTREPO
Subdirectora de Infraestructura y Espacio Público
ANEXO 27 folios.



Secretaría
GOBIERNO

ALCALDIA LOCAL SAN CRISTÓBAL

**COMITÉ LOCAL DE EMERGENCIAS
CLE DE SAN CRISTÓBAL**

5033
Oct 1901

117
Glenada
Hablemos
P.F.

carmen 20
Oct 24/01

Bogotá, Octubre 19 de 2001

PLANEACIÓN DISTRICTAL B.A.P.B.
Fecha: 2001/10/23 - 12:17:17 PM Rad: #1-2001-25477 E
Ref: - Trámite: INVITACION Medio: VENT
Actividad: SOLICITUD Folios: 1 Anexos: 0 Zona:
Destino: SUBDIRECCION GESTION URBANISTICA
Copia: A:

Doctora
CARMEN IRIARTE
Gestión Urbana
Departamento Administrativo de Planeación Distrital
DAPD
Carrera 30 No. 24 - 90
Bogotá, D.C.

Respetada Doctora Iriarte

Comedidamente me permito invitarla a una reunión en el salón comunal barrio Corinto, de la localidad de San Cristóbal, con el fin de explicarle a la comunidad la situación actual de su problemática desde la competencia de su entidad.

La reunión se efectuará el domingo 28 de Octubre de 10 a 12m. y asistirán EAAB, DAPD, DPAE, CLE y Alcaldía Local de San Cristóbal.

Cordialmente,


MARIA DEL CARMEN RUEDA AMADOR
Alcaldesa Local de San Cristóbal

JCD/CLE

OFICIO 2058



Departamento Administrativo
PLANEACION
ALCALDIA MAYOR SANTA FE DE BOGOTA D.C.

118

77

Bogotá D. C.,

Doctora
MARIA DEL CARMEN RUEDA AMADOR
Alcaldesa Local de San Cristóbal
Avenida 1º de Mayo No. 1-40 sur
Bogotá

PLANEACION DISTRITAL D.A.P.D.

Fecha: 2001/10/30 - 12:09:31 PM Rad: #**2-2001-20777 S**

Ref#: 1-2001-25477 - Trámite: INVITACION Medio: ME

Actividad: RESPUESTA Folios: 2 Anexos: 0 Zona: SAN CRISTOBAL

Destino: ALCALDIA LOCAL DE SAN CRISTOBAL

Copia A:

Ref.: 1-2001-25477
Desarrollo Corinto
Localidad No. 04 de San Cristóbal
Su oficio 2053 radicado el 23 de octubre de 2001

De manera atenta, me permito informar que esta entidad recibió su comunicación relacionada con la invitación a una reunión con el fin de explicar la situación actual que presenta el desarrollo Corinto de la localidad de San Cristóbal.

Sobre el particular, le comunicamos que no es posible asistir a la reunión programada, sin embargo le informamos lo referente a la legalización del desarrollo Corinto.

El desarrollo Corinto se encuentra en trámite de legalización, cuenta con los conceptos expedidos por las Empresas Prestadoras de Servicios y a la fecha se encuentra pendiente del concepto de riesgo emitido por la Dirección de Prevención y Atención de Emergencias.

Sin embargo, el desarrollo se ubica en su totalidad en Area de Reserva Forestal Protectora, según lo establecido en la Resolución No.076 de 1977 expedida por el Ministerio de Agricultura. Así mismo, el Decreto 619 del 28 de julio de 2000, determina el área de los Cerros Orientales como Áreas Protegidas del Orden Regional y Nacional dentro del territorio Distrital, las cuales hacen parte del Sistema de Áreas Protegidas del Distrito Capital.

Por lo anteriormente expuesto, según lo establecido en el artículo 389 del decreto arriba mencionado, las actividades de las distintas entidades (entre estas el Departamento Administrativo de Planeación Distrital) y los particulares dentro de los Cerros Orientales estarán sujetas a la reglamentación del Plan de Manejo que elabore la Corporación Autónoma Regional (CAR) para esta área, en concertación con el Ministerio del Medio Ambiente y el Distrito Capital, a la fecha dicha reglamentación no ha sido expedida.



Departamento Administrativo
PLANEACION
ALCALDIA MAYOR SANTA FE DE BOGOTA D.C.

119
78

Ref.: 1-2001-25477
Desarrollo Corinto
Localidad No. 04 de San Cristóbal
Su oficio 2053 radicado el 23 de octubre de 2001

Por lo tanto, para el manejo de esta área se acordó celebrar el Convenio de Cooperación No. 12 del 21 de junio de 2001 entre El Ministerio de Medio Ambiente, La Corporación Autónoma Regional CAR y El Departamento Administrativo de Medio Ambiente DAMA, que se regirá por la legislación nacional y que tiene por objeto la formulación de estrategias de acción conjunta y la propuesta de políticas para el manejo de estas áreas.

Este Departamento ha participado dentro del proceso y ha considerado este caso junto con otros en iguales condiciones ubicados en el borde Oriental, haciéndolos parte de un estudio diagnóstico que fue remitido a la CAR y al Ministerio del Medio Ambiente, con el fin de que sean tenidos en cuenta en las decisiones que se tomen en el referido Plan.

Por lo anteriormente expuesto, manifestamos que el trámite de legalización queda pendiente de la zonificación y reglamentación del Plan de Manejo que expidan las entidades ambientales, que permita definir y establecer las acciones futuras para los desarrollos que se encuentran localizados en la Reserva Forestal Protectora de los Cerros de Oriente.

Esperamos que la información suministrada sea de su entera satisfacción.

Cordialmente,

Original Firmado por:
CARMEN IRIARTE URIBE

CARMEN IRIARTE URIBE
Subdirectora de Gestión Urbanística

Glenda LS / María del CPC

201-10-25



Bogotá Colombia

JUNTA DE ACCION COMUNAL

BARRIO CORINTO

Personería Jurídica N 00143 del 27 de Enero de 1987



Bogotá, 5 de Febrero de 2002

120
79
glenda
8 FEB. 2002

Doctora
CARMEN IRIARTE URIBE
Subdirectora de Gestión Urbanística
Departamento Administrativo de Planeación
Bogotá.

PLANEACION GESTION URBANISTICA

Fecha: 2002/02/06 - 01:23:36 PM Rad: #1-2002-03093 E

Ref: - Trámite: DERECHO PETICION-CO Medio: VENT

Actividad: PRESENTACION Folios: 1 Anexos: 0 Zona:

Destino: SUBDIRECCION GESTION URBANISTICA

Copia: A

Carmen 17A
Feb 11/02

Asunto: Barrio Corinto Sur, Zona 4
Carrera 15B 29-20 Sur
Derecho de Petición Artículo 23

Respetada doctora:

De acuerdo con el derecho de petición consagrado en el artículo 23 de la Constitución Política Nacional de la República de Colombia, y en mi calidad de representante de la comunidad del barrio en asunto, muy respetuosamente solicitamos a ustedes información sobre qué trámites debemos realizar para ayudar a los habitantes que están viviendo desde el año 1983 en zonas de afectación pública según estudios realizados por ustedes mismos y marcados en color rojo en la guía San Cristóbal, página 60, Proyecto Corinto Sur.

Acogiéndonos en todo lo que nos otorga la ley en lo que tiene que ver con una vivienda digna, esperamos una respuesta positiva a nuestra petición. Favor enviarla a la siguiente dirección; Carrera 9 74-08 Piso 7 teléfono 3211590.

Muy atentamente,

FRANCISCO JAVIER SOLANO
Presidente Junta de Acción Comunal

CC. Defensoría del Pueblo – Dra. Hayleen Albornoze Ferreira
Procuraduría Nacional – Departamento de Control y Vigilancia



Departamento Administrativo
PLANEACION
ALCALDIA MAYOR DE BOGOTA D.C.

Bogotá D. C.,

PLANEACION DISTRITAL D.A.P.D.

Fecha: 2002/02/15 - 12:07:43 PM Rad: #2-2002-03408 S
Ref: 1-2002-03093 - Trámite: DERECHO PETICION - CO Medio: N
Actividad: RESPUESTA Folios: 2 Anexos: 0 Zona:
Asesora: J.A.C. BARRIO CORINTO
Copia A:

Señor
FRANCISCO JAVIER SOLANO
Presidente Junta de Acción Comunal
Barrio Corinto
Carrera 9 No. 74-08 piso 7 tel. 3211590
Bogotá

Ref.: 1-2002-03093
Desarrollo Corinto
Localidad No. 04 de San Cristóbal

De manera atenta, le informamos que esta entidad recibió la comunicación relacionada con los predios localizados en "área de afectación pública", del desarrollo Corinto de la localidad de la referencia.

Al respecto le comunicamos, como ya es conocido por usted, que el desarrollo Corinto se encuentra en trámite de legalización, cuenta con los conceptos expedidos por las Empresas Prestadoras de Servicios.

Entre estos contamos con el concepto No. 7200-D-99-787 de la Empresa de Acueducto y Alcantarillado de Bogotá, mediante el cual señala que no tienen posibilidad de servicios los predios que se encuentran ubicados en áreas de uso restringido y/o reserva como es la Ronda Hidráulica y Zona de Manejo y Preservación Ambiental del Drenaje Natural ubicado al Este del desarrollo. Estos predios son los que se encuentran señalados en la Guía Urbanística de San Cristóbal, citada por usted.

Teniendo en cuenta lo anterior, este Departamento cuenta con un inventario de los predios de los desarrollos que se encuentran ubicados en áreas de reserva o riesgo geotécnico, con el fin de que sean tenidos en cuenta en programas de Mejoramiento Integral.

Sin embargo es importante reiterar, que el desarrollo Corinto se encuentra ubicado, según lo establecido por la Resolución No.076 de 1977, en Área de Reserva Forestal Protectora, así mismo el Decreto 619 del 28 de julio de 2000 determina el área de los Cerros Orientales como Áreas Protegidas del Orden Regional y Nacional dentro del territorio Distrital, las cuales hacen parte del Sistema de Áreas Protegidas del Distrito Capital.



Departamento Administrativo
PLANEACION
ALCALDIA MAYOR DE BOGOTA D.C.

122
87

Ref.: 1-2002-03093
Desarrollo Corinto
Localidad No. 04 de San Cristóbal

Por lo anteriormente expuesto, como ya se había informado, según lo establecido en el artículo 389 del decreto arriba mencionado, las actividades de las distintas entidades y los particulares dentro de los Cerros Orientales (Reserva Forestal Protectora Bosque Oriental de Bogotá) estarán sujetas a la reglamentación del Plan de Manejo que elabore la Corporación Autónoma Regional (CAR) para esta área, en concertación con el Ministerio del Medio Ambiente y el Distrito Capital (DAMA y DAPD), a la fecha dicha reglamentación no ha sido expedida.

Por lo tanto, para el manejo de esta área se acordó celebrar el Convenio de Cooperación No. 12 del 21 de junio de 2001 entre El Ministerio de Medio Ambiente, La Corporación Autónoma Regional CAR y El Departamento Administrativo de Medio Ambiente DAMA, que se regirá por la legislación nacional y que tiene por objeto la formulación de estrategias de acción conjunta y la propuesta de políticas para el manejo de estas áreas.

Este Departamento ha participado dentro del proceso y ha considerado este caso junto con otros en iguales condiciones ubicados en el borde Oriental, haciéndolos parte de un estudio diagnóstico que fue remitido a la CAR y al Ministerio del Medio Ambiente, con el fin de que sean tenidos en cuenta en las decisiones que se tomen en el referido Plan.

Cordialmente,

Original Firmado por
CARMEN IRIARTE URIBE
CARMEN IRIARTE URIBE
Subdirectora de Gestión Urbanística

Glenda LS
Glenda LS / Marea del CPC

2002.07.12

C.C. Defensoría de Pueblo Dra. Hayleen Albornoz Ferreira

Ministerio Público
DEFENSORÍA DEL PUEBLO

Glenda 123
06 FEB. 2002 FEB. 2002
Carmenza
Feb 26/02
GT

Bogotá D.C. enero 30 de 2.002
DPRB - Oficio No.

00101458

PLANEACIÓN DISTRITAL D.A.P.B.
Fecha: 2002/02/20 - 11:50:33 Rad: #1-2002-04706 E
Ref: - Trámite: CONCEPTO TECNICO Medio: VENT
Actividad: SOLICITUD Folios: 1 Anexos: 0 Zona:
Destino: SUBDIRECCION PLANEAMIENTO URBANO
Copia A:

Doctora
MARIA CAROLINA BARCO DE BOTERO
Directora D.A. Planeación Distrital
Carrera 30 No. 24 - 90 pisos 5 - 13
Ciudad.

Asunto: Al contestar por favor cite 1010219945EB

Respetada Doctora:

De manera atenta y en relación con oficios anteriores de esta Dependencia, solicitudes de la comunidad del Barrio Corinto Sur y, especialmente, del oficio de la Alcaldía Mayor de Bogotá, suscrito por la doctora Viviana Molina Sterlin, que hago llegar a los efectos pertinentes, por ser de su competencia, me permito solicitar se nos informe sobre la resolución dada al fondo de este asunto, de los derechos de petición que han mediado al respecto.

Adicionalmente, le ruego nos informe de manera detallada los pormenores del mismo.

Solicitud que se fundamenta en los arts 282 y 284 de la Constitución política y 14 y 15 de la Ley 24 de 1.992.

Cordialmente,


HAYLEEN ALBORNOZ FERREIRA
Defensora del Pueblo Regional Bogotá

Anexo lo enunciado.



ALCALDÍA MAYOR DE BOGOTÁ, D.C.

Fecha: 2001/05/07 - 11:35 AM Rad: #2-2001-35083
Ref: 1-2001-39311 - Título: DOCUMENTOS PARA INFORMAR Mod: ME
Actividad: TRASLADO Folios: 1 Anexos: 0
Destino: DEFENSORIA DEL PUEBLO
Copias:

BAJERO
EB

Código Dependencia (1.6)

Bogotá, Distrito Capital.

RB

DEFENSORIA DEL PUEBLO
HORA : 14:47:35
09-11-2001 RAD No : 40722
Numero Folios: 1

Doctora
HAYLEEN ALBORNOZ FERREIRA
Defensora del Pueblo Regional Bogotá
Calle 55 No. 10-32
Bogotá Distrito Capital.

Respetada doctora:

Me refiero a su comunicación en la cual anexa la inquietud del señor Francisco Javier Solano, relacionada con el barrio Corinto EB.

Al respecto, me permito informarle que solicitamos a la Directora del Departamento Administrativo de Planeación Distrital, doctora María Carolina Barco, que evalúe la situación expuesta y con base en el resultado tome las medidas correspondientes y brinde la respuesta oportuna.

De igual manera, informamos al interesado sobre el trámite dado por esta oficina.

Con un cordial saludo,

Viviana Molina Sterling
VIVIANA MOLINA STERLING
Jefe

Oficina Atención Quejas y Reclamos

Rad: 1-2001-39311 E
Msc.



Departamento Administrativo
PLANEACION
ALCALDIA MAYOR DE BOGOTA D

Planeación Distrital - Dapd

07/03/2002 11:51:33 AM

Al Responder Cite 2-2002-04845
Referencia 1-2002-04706

Folios 1

Medio Mensajería Externa Anexos 1
Remitente Subdirección Planeamiento Urbano
Destino Defensoría del Pueblo

Bogotá D. C.,

Doctora
HAYLEEN ALBORNOZ FERREIRA
Defensora del Pueblo Regional Bogotá
Defensoría del Pueblo
Calle 55 No. 10-32/46
Bogotá

Ref.: 1-2002-04706
Reserva Forestal
Desarrollo Corinto
Localidad No. 04 de San Cristóbal
Su oficio DPRB- No. 00001458
Asunto 1010219945EB

De manera atenta, le informamos que de acuerdo a la solicitud recibida en esta entidad, por el señor FRANCISCO JAVIER SOLANO, presidente de la Junta de Acción Comunal del desarrollo Corinto, referente a los predios ubicados en áreas de reserva del mismo, nos permitimos remitir copia de la respuesta expedida al interesado, mediante oficio No. 2-2002-03408 de febrero 15 de 2002, donde se informa lo relacionado con estos y el proceso de legalización.

Así mismo le informamos que mediante oficio No. 2-2001-17800 del 10 de octubre de 2001 se expidió respuesta a la doctora VIVIANA MOLINA STERLING Jefe oficina de Quejas y Reclamos de la Alcaldía Mayor de Bogotá.

Cordialmente,

Original firmado por:
CARMEN IRIARTE URIBE

CARMEN IRIARTE URIBE
Subdirectora de Gestión Urbanística

Preparó: María del Carmen Peña C.
Revisó: Glenda Luna S.

Car

2002-03-05



Carrera 30 No. 24-90 Piso 13 Conmutador 3 68 40 55 Ext. 116 - Bogotá D.C., Colombia
www.dapd.gov.co

d:\formal\car\carmen\expedientes\san cristobal\corinto 2002.doc



Procuraduría II Distrital EXT.11401 agalvan@procuraduria.gov.co

PROCURADURIA SEGUNDA DISTRITAL

Oficio

1658

Bogotá, 04 ABR 2002

Planeación Distrital - Dapd
15/04/2002 10:50:28 AM

Al Responder Ofc 1-2002-10642
Referencia Folios1 Anexos3
Trámite Concepto Técnico
Destino Subdirección Gestión Urbanística
Cm Carlos A

Señora
CARMEN IRIARTE URIBE
Subdirectora de Gestión Urbanística
Departamento Administrativo de Planeación
Carrera 30 No. 24 - 90
BOGOTÁ

Glenda.

17 ABR. 2002

Carmen A
Abril 17/02

REF: Oficio No. 2002 - 2828

De conformidad con lo dispuesto en auto de la fecha, le remito las diligencias de la referencia, para los fines pertinentes.

Cordialmente,

ANTONIO JOSE OSORIO GALINDO
Secretario

sbm

Carrera 5-15-80-piso 14 pbx.3364811 www.procuraduria.gov.co



Procuraduría General de la Nación

Ministerio Público
Procuraduría General de la Nación

Bogotá D.C., Febrero 27 de 2,002

Oficio No. 2002-02828

Doctor(a)
HERNAN BRINEZ ROJAS
PROCURADOR 2DO DISTRITAL
PROCURADURIA GENERAL DE LA NACION
BOGOTA D.C. (DISTRITO CAPITAL)

De manera atenta remito a Usted el documento suscrito por:

Nombre : SOLANO FRANCISCO JAVIER
Cargo : PRESIDENTE
Entidad: JUNTA DE ACCION COMUNAL BARRIO CORINTO

Para los fines pertinentes, le remito copia del escrito de
Febrero 5/2002, dirigido al Departamento Administrativo de
Planeación, mediante el cual solicita información relacionada
con proyecto CORINTO-SUR. Guarda relación con nuestro oficio
8387/2001

Atentamente,

GERMAN RAMIREZ AMOROCHO
Jefe
DIVISION DE REGISTRO Y CONTROL
Procuraduría General de la Nación

EJA/OLM



Bogotá, Colombia

JUNTA DE ACCION COMUNAL BARRIO CORINTO

PERSONAL JURIDICO HOMIAS del 27 de Enero de 1981



Cg

Bogotá, 5 de Febrero de 2002

Doctora

CARMEN IRIARTE URIBE

Subdirectora de Gestión Urbanística

Departamento Administrativo de Planeación

Bogotá.

RAD. N° PLAN. 1-2002-03093E

Asunto: Barrio Corinto Sur, Zona 4

Carrera 15B 29-20 Sur

Derecho de Petición Artículo 23

Respetada doctora:

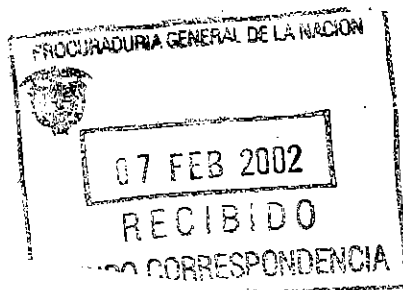
De acuerdo con el derecho de petición consagrado en el artículo 23 de la Constitución Política Nacional de la República de Colombia, y en mi calidad de representante de la comunidad del barrio en asunto, muy respetuosamente solicitamos a ustedes información sobre qué trámites debemos realizar para ayudar a los habitantes que están viviendo desde el año 1983 en zonas de afectación pública según estudios realizados por ustedes mismos y marcados en color rojo en la guía San Cristóbal, página 60, Proyecto Corinto Sur.

Acogiéndonos en todo lo que nos otorga la ley en lo que tiene que ver con una vivienda digna, esperamos una respuesta positiva a nuestra petición. Favor enviarla a la siguiente dirección; Carrera 9 74-08 Piso 7 teléfono 3211590.

Muy atentamente,

FRANCISCO JAVIER SOLANO

Presidente Junta de Acción Comunal



PROCURADURIA GENERAL FECHA: 11-02-2002
PARA INFORMACION, SOLICITAR : No. RAD: 12:56:50
PASE A: 19402

CC. Defensoría del Pueblo – Dra. Hayleen Albornoze Ferreira

Procuraduría Nacional – Departamento de Control y Vigilancia


ef = 8387/01 Distrit. (R)?

PROCURADURIA SEGUNDA DISTRITAL DE BOGOTA

BOGOTA, 04 ABR 2002

Teniendo en cuenta que el Presidente de la Junta de Acción Comunal del BARRIO CORINTO SUR, Zona 4, con oficio fechado el 5 de Febrero de 2002, se dirigió a la Doctora CARMEN IRIARTE URIBE, Subdirectora de Gestión Urbanística del Departamento Administrativo de Planeación, para invocar el derecho de petición para solicitar "... información sobre qué trámites debemos realizar para ayudar a los habitantes que están viviendo desde el año de 1983 en zonas de afectación pública según estudios realizados por ustedes mismos y marcados en color rojo en la guía San Cristóbal, página 60, Proyecto Corinto Sur..." el Despacho dispone remitir las presentes diligencias a su destinatario para los fines pertinentes,

CUMPLASE,


HERNAN BRINEZ ROJAS
Procurador Segundo Distrital

Rad.2002-2828
HBR-tmdeq.



Departamento Administrativo
PLANEACION
ALCALDIA MAYOR DE BOGOTA D.C.

Bogotá D. C.,

Doctor
ANTONIO JOSE OSORIO GALINDO
Secretario
Procuraduría Segunda Distrital
Procuraduría General de la Nación
Carrera 5 No. 1580 piso 14
Bogotá

Ref.: 1-2002-10642
Reserva Forestal
Desarrollo Corinto
Localidad No. 04 de San Cristóbal
Su oficio 1655 de abril 4 de 2002
Oficio No. 2002-2828

De manera atenta, le informamos que de acuerdo a la solicitud recibida en esta entidad, por el señor FRANCISCO JAVIER SOLANO, presidente de la Junta de Acción Comunal del desarrollo Corinto, referente a los predios ubicados en áreas de reserva del mismo, nos permitimos remitir copia de la respuesta expedida al interesado, mediante oficio No. 2-2002-03408 de febrero 15 de 2002, donde se informa lo relacionado con estos y el proceso de legalización.

Cordialmente,

Original Firmado por:
CARMEN IRIARTE URIBE
CARMEN IRIARTE URIBE
Subdirectora de Gestión Urbanística

Preparó : Maria del Carmen Peña C.
Revisó : Glenda Luna S.

2002-04-25



Carrera 30 No. 24-90 Piso 13 Conmutador 3 68 40 55 Ext.116 - Bogotá D.C., Colombia
www.dapd.gov.co



**UNIVERSIDAD DISTRITAL
FRANCISCO JOSÉ DE CALDAS**

ALCALDÍA MAYOR SANTA FE DE BOGOTÁ D.C.

3
Carmenza
Abn/23/03 131

Planación Distrital - Dapd

22/04/2003 02:25:38 PM

Bogotá D.C., Abril 22 de 2003

Al Responder Cite 1-2003-10598

Referencia

Folios 1

Anexo 0

Trámite Legalización De Barrio

Destino Subdirección Gestión Urbanística

En Copia a

**CONVENIO ÍTER ADMINISTRATIVO No.012 - 2002
CELEBRADO ENTRE LA UNIVERSIDAD DISTRITAL "IDEXUD"
Y EL FONDO DE DESARROLLO LOCAL DE SAN CRISTOBAL**

Doctora

GLENDALUNA

Gerencia de Legalización y Regularización

D.A.P.D.


Respetada Doctora:

Como es de su conocimiento, que la Universidad Distrital "Francisco José de Caldas" y la Alcaldía Local de San Cristóbal, actualmente adelantan un convenio íter administrativo, el cual tiene por objeto brindar el apoyo para la legalización de barrios en esa Localidad, es importante para nosotros conocer el estado actual en que se encuentra el trámite de los asentamientos de **CORINTO, MANANTIAL, SAN MANUEL II, EL RINCÓN DE SAN CRISTÓBAL, VILLA AURORA Y LOS LAURELES** (Suroriental I sector), radicados en su dependencia para el proceso de legalización.

Amablemente solicitamos a usted brindarnos dicha información, la cual es de gran beneficio para la comunidad de San Cristóbal.

En espera de su respuesta.

Cordialmente,


ING. LUZ STELLA BARÓN C.
Director Técnico Académico
Convenio No.012/2002



Departamento Administrativo
PLANEACION
ALCALDIA MAYOR DE BOGOTA D.C.

Planeación Distrital - Dapd

25/06/2003 07:38:41 AM

Al Responder Cite 2-2003-13351

Referencia 1-2003-10598

Folios 1

Medio Mensajera Externa

Anexos 0

Destino Universidad Distrital Francisco José De Caldas

Con Copia a

Corinto

Manantial

Bogotá D.C.

Doctora

LUZ STELLA BARON C.

Director Técnico Académico Convenio No. 012/2002

Universidad distrital Francisco José de Caldas

Calle 38 No. 15-31 Piso 2 Teléfonos 3384934-3232226

Ciudad

REF: 1-2003-10598

Solicitud de Información

Localidad No. 4 de San Cristobal

Su oficio de Abril 22 de 2003

De manera atenta me permito informar que esta entidad recibió su comunicación relacionada con el estado actual del trámite de los desarrollos Corinto, Manantial, San Manuel II, El Rincón de San Cristobal, Villa Aurora y los Laureles (Suroriental I sector) de la localidad de San Cristobal.

Sobre el particular nos permitimos relacionar a continuación el resumen del trámite en cada uno de los casos:

No.	DESARROLLOS	TRÁMITE
1	CORINTO	Cuenta con plano con aceptación cartográfica, estudio vial y la totalidad de los conceptos sobre viabilidad de servicios áreas de reserva y zonas de amenaza y riesgo.
2	MANANTIAL	Cuenta con plano con aceptación cartográfica, estudio vial y la totalidad de los conceptos sobre viabilidad de servicios áreas de reserva y zonas de amenaza y riesgo.
3	SAN MANUEL II	Cuenta con plano con aceptación cartográfica, estudio vial y fue remitido a las empresas de servicios y al Dirección de Prevención y Atención de Emergencias, en la actualidad se encuentra pendiente de conceptos.
4	EL RINCON DE SAN CRISTOBAL	No es objeto de legalización, al presentar solicitud de trámite no constituía situación de hecho se recomendó solicitar licencia de urbanismo ante una Curaduría Urbana.
5	VILLA AURORA	Cuenta con plano con aceptación cartográfica, estudio vial y la totalidad de los conceptos sobre viabilidad de servicios áreas de reserva y zonas de amenaza y riesgo.
6	LAURELES SURORIENTAL I SECTOR	Cuenta con plano con aceptación cartográfica, estudio vial y la totalidad de los conceptos sobre viabilidad de servicios áreas de reserva y zonas de amenaza y riesgo.

Cra. 30 No. 24-90 Piso 13 Tel.: 368 40 55 Ext. 172 Bogotá D.C., Colombia

www.dapd.gov.co

SECRETARÍA GENERAL - IMPRENTA DISTRITAL



Departamento Administrativo

PLANEACION

ALCALDIA MAYOR DE BOGOTA D.C.

REF: 1-2003-10598

Solicitud de Información

Localidad No. 4 de San Cristobal

Su oficio de Abril 22 de 2003

De otra parte es importante aclarar que la totalidad de los desarrollos Corinto, Manantial, San Manuel II, los Laureles (Suroriental I sector) y Villa Aurora parcialmente se localizan en área de reserva forestal según lo establecido en el Plan de Ordenamiento Territorial, sancionado mediante Decreto 619 del 28 de julio del 2000, mediante el cual determina, de conformidad con lo dispuesto en el Artículo 17 de este Plan, el área de los Cerros Orientales como Áreas Protegidas del Orden Regional y Nacional dentro del territorio Distrital, las cuales hacen parte del Sistema de Áreas Protegidas del Distrito Capital.

Por lo anteriormente expuesto, según lo establecido en el artículo 389 del decreto arriba mencionado, las actividades de las distintas entidades (entre estas el Departamento Administrativo de Planeación Distrital) y los particulares dentro de los Cerros Orientales estarán sujetas a la reglamentación del Plan de Manejo que elabore la Corporación Autónoma Regional (CAR) para esta área, en concertación con el Ministerio del Medio Ambiente y el Distrito Capital; a la fecha dicha reglamentación no ha sido expedida.

Por lo tanto, para el manejo de esta área se acordó celebrar el Convenio de Cooperación No. 12 del 21 de junio de 2001 entre El Ministerio de Medio Ambiente, La Corporación Autónoma Regional CAR y El Departamento Administrativo de Medio Ambiente DAMA, que se regirá por la legislación nacional y que tiene por objeto la formulación de estrategias de acción conjunta y la propuesta de políticas para el manejo de estas áreas.

Este Departamento ha participado dentro del proceso y ha considerado este caso junto con otros en iguales condiciones ubicados en el borde Oriental, haciéndolos parte de un estudio diagnóstico que fue remitido a la CAR y al Ministerio del Medio Ambiente, con el fin de que sean tenidos en cuenta en las decisiones que se tomen en el referido Plan.

Consecuente con lo anterior, manifestamos que el trámite de legalización queda pendiente de la zonificación y reglamentación del Plan de Manejo que expidan las entidades ambientales, que permita definir y establecer las acciones futuras para los desarrollos que se encuentran localizados en la Reserva Forestal Protectora de los Cerros de Oriente.

Cordialmente,

Original firmado por,

Luis Ignacio Gallo Peña

ARQ. LUIS IGNACIO GALLO PEÑA

Subdirector de Gestión Urbanística

Elaboró: María del Carmen Peña
Revisó: Glenda Luna Saladen

Cra. 30 No. 24-90 Piso 13 Tel.: 368 40 55 Ext. 172 Bogotá D.C., Colombia

www.dapd.gov.co

SECRETARÍA GENERAL - IMPRENTA DISTRITAL



ALCALDÍA MAYOR
DE BOGOTÁ, D.C.

Secretaría
GOBIERNO

DIRECCIÓN DE PREVENCIÓN Y ATENCIÓN DE EMERGENCIAS

CONCEPTO TÉCNICO N° 3958

1. INFORMACIÓN GENERAL

ENTIDAD SOLICITANTE: D.A.P.D.
LOCALIDAD: SAN CRISTÓBAL
BARRIO: CORINTO
UPZ: 32 – San Blas
ÁREA (Ha): 2.92
FECHA DE EMISIÓN: 15 de enero de 2004
TIPO DE RIESGO: Por remoción en masa.
VIGENCIA: Temporal, mientras no se modifiquen significativamente las condiciones físicas del sector o se realicen obras de mitigación.

Este documento está dirigido al DAPD para el Programa de Legalización de Barrios como un instrumento para la reglamentación del mismo y como tal, busca establecer restricciones y/o condicionamientos para la ocupación del suelo y recomendaciones para el uso de las zonas de alta amenaza. Debe tomarse como una herramienta para la planificación del territorio y toma de decisiones sobre el uso del suelo.

Para la elaboración del concepto se emplearon las bases cartográficas del barrio Corinto suministrada por el Departamento Administrativo de Planeación Distrital.

1.1 ANTECEDENTES

Como fuente directa de consulta se han empleado los documentos del FOPAE correspondientes a los estudios:

- Abril de 1988. Estudio Geológico y geotécnico de algunos sitios críticos en los barrios Gran Colombia, El Triángulo, Corinto y Ramajal, realizado por la firma IFCAJA LTDA.
- 1998. "Zonificación de Riesgo por Inestabilidad del Terreno Para Diferentes Localidades en la Ciudad de Santa Fe de Bogotá D.C.", a través de la firma INGEOCIM LTDA.
- Abril de 1998. Estudios y diseños de estabilidad geotécnica, control de erosión y manejo de aguas para la estabilización de taludes. Realizado por INGEOCIM LTDA.
- Abril de 2000. Estudio de zonificación de riesgos por remoción en masa en los barrios El Triángulo, El Triángulo Alto y Corinto de la localidad de San Cristóbal, realizado por la firma Hidrogeología y Geotecnia Ambiental Ltda.



CT 3958 – CORINTO

PÁG. 1 DE 10

Diagonal 47 N° 77B-09 Interior 11 • PBX 429 7414 al 19 Fax 410 9014
Bogotá – Colombia



ALCALDÍA MAYOR
DE BOGOTÁ, D.C.

Secretaría
GOBIERNO

DIRECCIÓN DE PREVENCIÓN Y ATENCIÓN DE EMERGENCIAS

2. GENERALIDADES

2.1 LOCALIZACIÓN Y LÍMITES

El área del barrio se encuentra ubicada al suroriente del Distrito Capital, al barrio se ingresa por la avenida de los Cerros (antigua vía al llano) tomando por la Calle 15 A Sur unos 900 m hacia la parte alta, se ubica entre las siguientes coordenadas planas con origen Bogotá (Ver Plano anexo):

Norte: 95780 a 96060
Este: 100215 a 100375

El barrio Corinto limita al norte con el barrio Manantial, al oriente por la quebrada Triángulo y por los otros costados con zona de reserva forestal.

2.2 DESCRIPCIÓN FÍSICA DEL SECTOR

Se trata de un barrio el cual ocupa parte de la superficie de una contrapendiente estructural sobre sedimentos de la Formación Bogotá limitado por la divisoria de aguas al oeste y la quebrada Triángulo al este. En esta zona, se observan pequeños desprendimientos superficiales de suelo en los cortes verticales y desplomes de algunos rellenos, efectuados para la construcción de viviendas. En otros puntos también se presentan algunos movimientos debidos a reactivación de antiguos flujos de tierra. Las laderas presentan deslizamientos activos y potenciales; evidencias de procesos antiguos de remoción en masa y alto grado de erosión e intervención antrópica.

El desarrollo no cuenta con los mejores criterios de planeamiento urbanístico y se enmarca dentro de una estructura desordenada; el 'ordenamiento' se ha hecho siguiendo la pendiente de las laderas; se trata de un barrio que dispone de algunas áreas destinadas a zonas verdes, aun cuando se trata de taludes desprovistos parcialmente de vegetación.

En la mayoría de su área tiene alta densidad de construcción. En general, las viviendas son prefabricadas, en material de recuperación y palafíticas. El barrio dispone de deficiente cobertura de servicios públicos.

La superficie de las vías del barrio se presenta en afirmado compuesto de fragmentos muy heterogéneos, sin ningún tipo de selección, la vía de acceso está en capa de rodadura, angosta y en mal estado de conservación.

2.3 GEOLOGÍA



CT 3958 - CORINTO

PÁG. 2 DE 10

Diagonal 47 N° 77B-09 Interior 11 PBX 429 7414 al 19 Fax 410 9014
Bogotá - Colombia

e-mail: fenaco@fenac.gov.co



ALCALDÍA MAYOR
DE BOGOTÁ, D.C.

Secretaría
GOBIERNO

DIRECCIÓN DE PREVENCIÓN Y ATENCIÓN DE EMERGENCIAS

litoestratigráficamente el área está constituida por una alternancia de arcillolitas y areniscas de la parte inferior de la Formación Bogotá (Tpb), cubiertos por suelos limo-arcillosos con arena y materiales coluviales de escaso espesor.

2.4 GEOMORFOLOGÍA

En el área del barrio Corinto se identificaron las siguientes unidades geomorfológicas:

El sector estudiado se encuentra localizado sobre una ladera en la contrapendiente estructural en el flanco oriental del sinclinal de Usme. La morfología es escarpada en los taludes de rocas resistentes (areniscas) y zonas de cantera, moderadamente inclinada sobre las laderas de rocas arcillosas y depósitos recientes de origen coluvial y semiplana a plana en las zonas cercanas a la quebrada El Triángulo.

Las geoformas están controladas especialmente por el sinclinal de Usme y son el producto de la compleja evolución tectónica del Terciario, de los procesos de erosión y acumulación, mediante la delimitación de fenómenos de remoción en masa y de la explotación de materiales rocosos.

- **Unidad Ladera Coluvial Reciente (LC1);** configurada por pendientes moderadamente inclinadas, constituida por materiales heterogéneos de tamaño variado (gravas y cantos). En esta unidad aparecen procesos de reptamiento y deslizamientos traslacionales activos e inactivos producto de la acción del agua (infiltración y lluvias), el desconfinamiento general de los niveles de roca y la acción de las excavaciones y rellenos. La más clara acción denudativa la ejerce la escorrentía superficial emanada de las viviendas aledañas a esta unidad.
- **Unidad Ladera Coluvial Intermedia (LC2);** cubre una morfología de pendientes moderadas a fuertemente inclinadas. El proceso morfodinámico más relevante es el reptamiento y los principales agentes modeladores son: infiltración subsuperficial de aguas lluvias, la escorrentía superficial.
- **Unidad Ladera Estructural de Roca (LER);** la morfología característica es de topografía con pendiente fuertemente inclinada; la secuencia de areniscas altamente meteorizadas con arcillolitas friables, meteorizadas se caracteriza por la presencia de caída de bloques de los niveles de arenisca con alto grado de fracturamiento, apreciable abertura de las discontinuidades; los bloques movilizados son de tamaño mediano a grande (05 a 1.0 m)
- **Unidad Ladera de Suelo Residual (LSR);** morfológicamente se caracteriza por una zona de pendiente suave a moderadamente inclinada. Esta unidad está constituida por suelo residual que superyace a una alternancia de arcillolitas y areniscas arcillosas, intensamente fracturadas y meteorizadas; se aprecian procesos de remoción en masa que pueden afectar la estabilidad de las viviendas.
- **Unidad Ladera Cóncava de Suelo Residual (LCSR);** de morfología suave a moderadamente inclinada. Está conformada por suelo residual de carácter arcillo-



CT 3958 - CORINTO

PÁG. 3 DE 10

Diagonal 47 N° 77B-09 Interior 11 PBX 429 7414 al 19 Fax 410 9014
Bogotá - Colombia



ALCALDÍA MAYOR
DE BOGOTÁ, D.C.

Secretaría
GOBIERNO

DIRECCIÓN DE PREVENCIÓN Y ATENCIÓN DE EMERGENCIAS

arenoso. Se aprecian procesos incipientes de remoción en masa causados por por excavación y rellenos inadecuados y por aguas superficiales.

2.5 HIDROGRAFÍA E HIDROLOGÍA

La quebrada Triángulo es un cauce de carácter permanente que drena un área superior a 30 Ha con una longitud de 1.3 kilómetros, recorriendo algunos barrios como Corinto, Manantial, Triángulo Alto y Triángulo.

La Quebrada o zanjón El Triángulo corresponde a una superficie libre de origen natural, en la que sus orillas se han convertido en lugar para la disposición de basuras; este cauce recoge las aguas superficiales (pluviales y domésticas) provenientes de la ladera y las conduce hasta el río San Cristóbal.

Esta subcuenca presenta un alto grado de deterioro ambiental debido al inadecuado vertimiento de aguas residuales. La disposición de rellenos y material sobre la quebrada ha cambiado la sección transversal de la misma disminuyendo su capacidad hidráulica.

De igual manera, hay superficies libres de origen artificial representados por los diferentes zanjones y canales construidos, cuya función es la de coleccionar y conducir las aguas residuales domésticas y pluviales, hasta la quebrada Triángulo, estos canales se distribuyen principalmente a los lados de la vía de acceso, actuando como cunetas laterales, sin ningún tipo de revestimiento, con dimensiones irregulares a lo largo del recorrido y sin ninguna estructura de disipación de energía, condiciones que favorecen el proceso de infiltración e inestabilidad.

La precipitación total anual registrada por la Estación Venado de Oro, sobrepasa los 1093.5 mm en promedio con comportamiento bimodal y la "Lluvia Crítica" posible se presentaría para periodos de recurrencia (T_r) de 25 años y magnitud de precipitación acumulada (crítica) de 407.28 mm.

2.6 IDENTIFICACIÓN Y DESCRIPCIÓN DEL PROBLEMA

El estudio de IFCAYA LTDA. recomendaba desde 1988, y de manera general: construcción de redes de acueducto y alcantarillado, manejo técnico de cortes y rellenos en la construcción de viviendas, construcción de escaleras a lo largo de las vías más pendientes y revegetalización de taludes; contiene, asimismo,

Según el estudio de Ingeocim Ltda., en las laderas del barrio se aprecian materiales residuales y coluviales de alta influencia antrópica con fuertes pendientes, modeladas por procesos activos y potenciales de inestabilidad.

El estudio efectuado por HGA Ltda., establece que tal vez la principal etapa transformadora en las condiciones de estabilidad de las laderas está asociado al papel



CT 3958 - CORINTO

PÁG. 4 DE 10

Diagonal 47 N° 77B-09 Interior 11 PBX 429 7414 al 19 Fax 410 9014
Bogotá - Colombia



ALCALDÍA MAYOR
DE BOGOTÁ, D.C.

Secretaría
GOBIERNO

DIRECCIÓN DE PREVENCIÓN Y ATENCIÓN DE EMERGENCIAS

significativo que ha jugado el hombre como agente detonante o contribuyente.

Para la construcción de las viviendas se han desarrollado actividades de corte de la parte posterior y terraplenes en la parte frontal de los lotes, sin una adecuada reconfiguración de los taludes así formados, este proceso ayudado por el vertimiento de aguas lluvias, sanitarias y de acueducto han originado pequeños deslizamientos en las franjas intervenidas.

Antiguas excavaciones para explotación de materiales rocosos han dado como resultado el destape de las rocas presentes y la conformación de taludes de pendiente fuerte a escarpada afectados por erosión diferencial y degradación de las arcillolitas, procesos incrementados por vertimientos de aguas lluvias y servidas.

En laderas de materiales residuales, coluviales y rellenos de material de excavación y escombros se han originado flujos de suelos y deslizamientos traslacionales y rotacionales activos e inactivos como consecuencia del vertimiento inadecuado de aguas lluvias, sanitarias y de acueducto, de sobrepresiones o de excavaciones en la pata de los taludes.

La presencia de caídas de bloques es frecuente en niveles de areniscas intensamente fracturadas, meteorizadas y de considerable abertura de las discontinuidades, en niveles arcillosos desprovistos de vegetación es frecuente la erosión diferencial y erosión en surcos.

Los procesos de inestabilidad han afectado vías de acceso, obras de infraestructura y viviendas.

A raíz de esto, La DPAE ha venido emitiendo una serie de diagnósticos ó conceptos técnicos. Algunos de esto se relacionan en la Tabla 1.

TABLA 1. Relación de Antecedentes en la DPAE

DOC. N°	FECHA	OBSERVACIONES / RECOMENDACIONES
CT 673	11-05-1995	Triángulo Alto: riesgo alto por deslizamiento y erosión
CT 1471	08-04-1996	Determina tres (3) predios en riesgo alto por deslizamiento.
CT 1472		Recomienda construir sistemas de drenaje y alcantarillado, filtros para desviar las aguas y evitar inestabilizar las vías.
CT 1473		
DI 563	14-01-1999	Identifica un gran flujo y depósito de lodo por la ruptura de un tubo de acueducto. Propone revisar y reparar la tubería de acueducto y recimentar los apoyos que fueron cediendo por el movimiento del terreno. Evacuación temporal de una familia.
DI 586	08-03-1999	Evacuación y reubicación de 8 familias. Restauración en forma provisional de la red de alcantarillado. Controlar la disposición de agua y la no ejecución de excavaciones.



CT 3958 - CORINTO

PÁG. 5 DE 10

Diagonal 47 N° 77B-09 Interior 11 PBX 429 7414 al 19 Fax 410 9014
Bogotá - Colombia



ALCALDÍA MAYOR
DE BOGOTÁ, D.C.

Secretaría
GOBIERNO

DIRECCIÓN DE PREVENCIÓN Y ATENCIÓN DE EMERGENCIAS

DOC. N°	FECHA	OBSERVACIONES / RECOMENDACIONES
DI-740	28-09-1999	Define la afectación de la vía por un deslizamiento de 30 m de largo por 20 m de ancho, el cual afectó la banca y redujo su ancho a 2.0 m. Propone y diseña la construcción de un muro de gaviones para recuperar la banca de la vía
DI 1282	03-11-2001	Describe dos eventos puntuales: un deslizamiento en suelo residual y la amenaza por la probable caída de una cuña de roca. Recomienda la construcción de un sistema de contención para el primer caso y la remoción de la cuña para el segundo.
DI 1306	03-12-2002	Recomienda la ejecución de un estudio detallado que defina las obras de protección de la banca de la vía e instalación de redes de acueducto.
CT 3747	05-03-2002	Se basa en el estudio de HGA, recomienda la reubicación de las familias de 69 predios del barrio Corinto
CT 3805	Oct. 2002	Para la declaratoria de suelos de protección por riesgo. Califica 11 predios en riesgo alto por remoción en masa y recomienda incluirlos en el programa de reubicación y su declaratoria como suelos de protección.

2.6.1 Descripción, Evolución y Mecanismo de Falla

De acuerdo con el estudio elaborado por HGA Ltda, se presentan deslizamientos traslacionales, aunque en número, la mayor densidad de procesos son de este tipo, una importante extensión de terreno es cubierta por los flujos de tierra, mientras que áreas más pequeñas serían afectadas por caída de rocas.

Los procesos de inestabilidad en general involucran espesores de material no superiores a 4 metros con magnitudes de daño consideradas como moderadas y de velocidad lenta, no catastrófica que permitirían poner en marcha sistemas de atención de emergencias.

3. EVALUACIÓN DE AMENAZA

3.1 NATURALEZA DE LA AMENAZA

El barrio Corinto ocupa un área de laderas residuales y coluviales con alta pendiente topográfica e intervención antrópica acentuada por la alta densidad de viviendas. Para la construcción de las mismas se han desarrollado actividades de corte de la parte posterior y relleno en la parte frontal de los lotes, sin una adecuada reconfiguración de los taludes así formados, este proceso ayudado por el vertimiento de aguas lluvias, sanitarias y de acueducto han originado pequeños flujos de suelo y deslizamientos traslacionales y rotacionales activos en las franjas intervenidas.

Adicionalmente, la existencia de antiguas excavaciones para la explotación de materiales rocosos han dado como resultado el destape de las rocas presentes y la conformación de taludes de fuerte pendiente a escarpada, los cuales están afectados por procesos de erosión diferencial. La inminente amenaza existente en el sector, esta asociada a la



CT 3958 - CORINTO

PÁG. 6 DE 10

Diagonal 47 N° 77B-09 Interior 11 PBX 429 7414 al 19 Fax 410 9014
Bogotá - Colombia



ALCALDÍA MAYOR
DE BOGOTÁ, D.C.

Secretaría
GOBIERNO

DIRECCIÓN DE PREVENCIÓN Y ATENCIÓN DE EMERGENCIAS

ausencia de obras de drenaje que permitan el manejo adecuado de las aguas de escorrentía, la carencia de una red de tuberías que faciliten el manejo adecuado de las aguas servidas, la ausencia de obras de estabilización geotécnica.

3.2 CALIFICACIÓN Y ZONIFICACIÓN DE AMENAZA

- © Zona de Amenaza Alta, Corresponde a los predios siguientes:

MANZANA	LOTE
1 (15)	1, 2, 3, 4, 5, 6, 7, 8, 9, 14, 15, 17
5 (31)	9, 10, 11
5 (32)	1, 2, 3, 4, 5, 6, 7, 8
6 (28)	1, 2, 3, 4, 5, 6, 7, 8, 9, 10, 11, 12, 13, 14, 15, 16, 17, 18, 19, 20, 21, 22, 23, 24, 25, 26, 27, 28, 29, 30, 31, 32, 33, 34
7 (27)	1, 2, 3, 4, 5, 6, 7, 8, 9, 10, 11, 12, 13, 14, 15, 16, 17, 18, 19, 20, 21, 22, 23, 24, 25
8 (30)	1, 2, 3, 4, 5, 6, 7, 10
9 (29)	1, 2, Z.C.
10 (26)	4, 6, 7, 8, 9, 10, 11
11 (25)	1, 2, 3, 4, 5, Z.V. N° 2
12 (25)	1, 2, 3, 4, 5, 6
13 (23)	3, 4, 5, 6, 7, 8, 9
16 (17)	1, 4, 5, 6, 7, 12
17 (16)	1, 2, 4, 5, 6, 7, 8, 9, 11

La doble numeración corresponde a la establecida en el plano de loteo suministrado por el DAPD.

- © Zona de Amenaza Media, Corresponde a los predios restantes, a saber:

MANZANA	LOTE
1 (15)	10 a 13, 15
2 (20)	Toda
3 (21)	Toda
4 (22)	Toda
7 (27)	14 a 25
8 (30)	8 y 9
10 (26)	1, 2, 3 y 5
13 (23)	1, 2 y 10
14 (24)	Toda
15 (18)	Toda
16 (17)	2, 3, 8, 9, 10, 11
17 (16)	3, 10, 12



CT 3958 - CORINTO

PÁG. 7 DE 10

Diagonal 47 N° 77B-09 Interior 11 PBX 429 7414 al 19 Fax 410 9014
Bogotá - Colombia



ALCALDÍA MAYOR
DE BOGOTÁ, D.C.

Secretaría
GOBIERNO

DIRECCIÓN DE PREVENCIÓN Y ATENCIÓN DE EMERGENCIAS

4. EVALUACIÓN DE VULNERABILIDAD

4.1 ESTIMACIÓN DE LA VULNERABILIDAD FÍSICA

En términos generales el barrio Corinto es un desarrollo consolidado, con una relativamente alta densidad de construcción; la mayoría de las viviendas son de deficiente calidad constructiva caracterizada por una tipología en la que predomina sistema compuesto por material de recuperación (sin sistema estructural alguno), en unidades residenciales de un piso.

La probabilidad de ocurrencia de los procesos potenciales y su naturaleza demandan resistencias diferentes ante cada tipo de sollicitación; se estima, por tanto, que la sollicitación es media por desplazamientos (deformaciones) laterales y alta por empujes laterales y por impactos. Esto se debe a que, además de estar en zonas susceptibles a presentar fenómenos de remoción en masa, ofrecen una baja resistencia por la pobre calidad de la construcción.

4.2 CATEGORIZACIÓN DE LA VULNERABILIDAD

Se concluye que las viviendas localizadas en el área de impacto o de influencia directa de los fenómenos de inestabilidad del barrio Corinto están catalogadas con una vulnerabilidad global alta ante fenómenos de remoción en masa, siendo mayor en las viviendas de mampostería y menor en las viviendas construidas en madera y lámina de zinc.

5. EVALUACIÓN DE RIESGO

5.1 CALIFICACIÓN Y ZONIFICACIÓN DE RIESGO. Como resultado del proceso metodológico aplicado y teniendo en cuenta que el riesgo está en función de la amenaza y la vulnerabilidad, y que éste solamente se puede determinar en los sectores en los que se encuentren elementos expuestos; se obtiene que los principales escenarios de riesgo coinciden con las zonas de amenaza alta o de condiciones altas de vulnerabilidad y corresponde a la siguiente zonificación:

- ⊙ **Zona de Riesgo Alto,** Corresponde a los siguientes predios :

MANZANA	LOTE
1 (15)	1, 2, 3, 5, 6, 7, 8, 14, 15, 17 ✓
5 (31)	9, 10, 11 ✓
5 (32)	1, 2, 3, 5 ✓
6 (28)	1, 2, 3, 4, 6, 7, 8, 9, 10, 13, 16, 17, 18, 29, 30, 31, 32, 33, 34 ✓
7 (27)	4, 24, 25 ✓



CT 3958 - CORINTO

PÁG. 8 DE 10

Diagonal 47 N° 77B-09 Interior 11 PBX 429 7414 al 19 Fax 410 9014
Bogotá - Colombia



ALCALDÍA MAYOR
DE BOGOTÁ, D.C.

Secretaría
GOBIERNO

DIRECCIÓN DE PREVENCIÓN Y ATENCIÓN DE EMERGENCIAS

MANZANA	LOTE
8 (30)	4, 5, 6, 7, 10
9 (29)	1
10 (26)	8, 10, 11
11 (25)	1, 2, 3, 4, 5
12 (25)	1, 2, 3, 4, 5, 6
13 (23)	3, 4, 5, 7, 8, 9
16 (17)	1, 4, 6, 7, 12
17 (16)	1, 2, 4, 5, 6, 7, 8, 9, 11

- ⊙ Zona de Riesgo Medio, Corresponde al resto del barrio:

→ Zonas sin
adelantar son riesgo
medio

5.2 Desde el punto de vista de riesgos, la DPAE considera factible la legalización del barrio con excepción de los predios ubicados en zona de amenaza o riesgo alto por remoción en masa y recomienda que para la construcción de obras de infraestructura en zonas definidas de amenaza media se adelanten estudios específicos para definir los lineamientos técnicos más apropiados en el desarrollo del proyecto.

6. RECOMENDACIONES

- 6.1 Excluir de legalización a los predios que se encuentran en la zona de amenaza alta y /o riesgo alto e incorporarlos como suelos de protección por riesgo, en cumplimiento del artículo 90 del Decreto 619 de 2000 (POT).
- 6.2 Para la construcción de obras de infraestructura en zonas definidas de amenaza media se deben adelantar estudios específicos para definir los lineamientos técnicos más apropiados en el desarrollo del proyecto.
- 6.3 Adelantar un programa de reasentamiento de familias en alto riesgo no mitigable a las familias de los predios 1, 2, 3 y 5 a 23 de la Manzana 7 (27).
- 6.4 Una vez reubicadas las familias de los predios declarados en alto riesgo, demoler las viviendas, retirar los escombros y, en cumplimiento del Artículo 84 del POT, aislar y señalizar la zona mediante vallas informativas a fin de evitar que tales predios sean ocupados nuevamente.
- 6.5 Implementar – por parte de las autoridades locales y distritales - medidas efectivas para impedir que en el proceso de expansión se ocupen y construyan nuevamente estos predios.
- 6.6 Adelantar obras de recuperación de las márgenes de la quebrada Triángulo e implementación de redes de alcantarillado de buena capacidad y calidad a fin de evitar que los caudales excesivos de agua deterioren la zona.



CT 3958 – CORINTO

PÁG. 9 DE 10

Diagonal 47 N° 77B-09 Interior 11 PBX 429 7414 al 19 Fax 410 9014
Bogotá – Colombia



ALCALDÍA MAYOR
DE BOGOTÁ, D.C.

Secretaría
GOBIERNO

DIRECCIÓN DE PREVENCIÓN Y ATENCIÓN DE EMERGENCIAS

7. OBSERVACIONES

Los resultados y recomendaciones incluidas en el presente concepto se realizaron para la legalización del barrio y están basados en los resultados de los estudios mencionados y en las observaciones realizadas durante las visitas al barrio. Si por alguna circunstancia las condiciones aquí descritas y que sirvieron de base para establecer las zonas y recomendaciones son modificadas, se deberá realizar los ajustes y modificaciones que sean del caso.

El concepto es de carácter temporal, ya que el factor antrópico es una variable muy dinámica y es determinante en el sector y muy sensible al cambio, adicional a lo anterior en algunos sectores los procesos de urbanismo enmascara, los posibles procesos de remoción en masa.

8. ANEXOS

- Relación detallada de los predios que se recomienda incorporar como suelos de protección por riesgo.
- Plano de loteo del barrio Corinto, a escala 1:1000 con la identificación y delimitación de zonas de amenaza y riesgo.

NOMBRE: **LUIS JAIRO PÉREZ BELLO**
PROFESIÓN: Ingeniero Geólogo, Analista Riesgos
M.P. 15223 51524 BYC

Vo. Bo.

JAVIER PAVA SÁNCHEZ
Coordinador Técnico



CT 3958 - CORINTO

PÁG. 10 DE 10

Diagonal 47 N° 77B-09 Interior 11 PBX 429 7414 al 19 Fax 410 9014
Bogotá - Colombia

e-mail: topac@topac.gov.co



Ministerio de Ambiente, Vivienda y Desarrollo Territorial
Oficina Jurídica
República de Colombia

Glenda Junio 27
25 27
144
Carmenza
Junio 2/05
25

Bogota, D.C.,

Doctora
CARMENZA SALDIAZ
Directora
Departamento Administrativo de Planeación Distrital
Carrera 30 Numero 24-90 Piso 5
Bogota D.C.

1200-E2-35720
MINISTERIO DE AMBIENTE, VIVIENDA Y DESARROLLO T.
18 MAY 2005 10:15:10 PM - AL CONTESTAR CITE: 1200-E2-35720
TIPO DOCUMENTAL: OFICIO
FOLIOS: 1 ANEXOS: 1
REMITE: OFICINA ASESORA JURIDICA
DESTINATARIO: CARMENZA SALDIAZ
Viriana
1 junio/05

Referencia: Derecho de Petición con radicado 4120-E1-35720 del 27 de abril de 2005.

Recibido en la Oficina Asesora Jurídica el 27 de abril de 2005.

Respetada Doctora Saldiaz,

El Ministerio de Ambiente, Vivienda y Desarrollo Territorial, expidió el pasado 14 de abril de 2005 la Resolución 0463 por medio de la cual se Redelimita la Reserva Forestal Protectora Bosque Oriental de Bogotá, se adopta su zonificación y reglamentación de usos y se establecen las determinantes para el ordenamiento y manejo de los Cerros Orientales de Bogotá.

De conformidad con el acto administrativo expedido por el Ministerio, le corresponde a la CAR en cumplimiento de la Ley 99 de 1993 y del POT del Distrito Capital, formular el Plan de Manejo de la Reserva Forestal para su adecuada administración y al Distrito Capital, desarrollar las determinantes de ordenamiento y manejo para las áreas excluidas de la reserva Forestal de 1977.

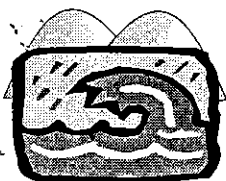
Por lo anterior, estamos remitiendo el derecho de petición de la referencia, para que de conformidad con lo definido en la Resolución 0463 del 14 de abril se de respuesta a la petición.

Cordial saludo,

Meira Rojas Donado

MEIRA ROJAS DONADO
Jefe Oficina Asesora Jurídica.

RECIBIDO
OFICINA ASESORA JURIDICA
27 mayo/05
H/CEL Junio 03/05



JUNTA DE ACCIÓN COMUNAL
BARRIO EL MANANTIAL
LOCALIDAD 4 SAN CRISTOBAL SUR

28
145

PERSONERÍA JURÍDICA No. 0376 DE MARZO 1° DE 1988
CARRERA 17 ESTE No. 21-30 SUR Tel: 333 09 63 - 333 19 58

MINISTERIO DE AMBIENTE, VIVIENDA Y DESARROLLO T.
27/abr/2005 02:17:55 PM - AL CONTESTAR CITE: 4120-E1-35720
TIPO DOCUMENTAL: DERECHO DE PETICIÓN
FOLIOS: 2 ANEXOS: 0
REMITE: JUNTA DE ACCIÓN COMUNAL MANANTIAL SAN CR
DESTINATARIO: OFICINA ASESORA JURÍDICA

Bogotá D.C. Abril 25 de 2005

Señores
MINISTERIO DEL MEDIO AMBIENTE
Atn. Sra. SANDRA SUAREZ
Ciudad

Referencia: **CON DERECHO DE PETICIÓN**

Respetada señora:

De la manera más respetuosa solicitamos información detallada y escrita sobre el estado legal de los siguientes barrios:

- Corinto
- Manantial
- Triangulo Alto
- Triangulo Bajo

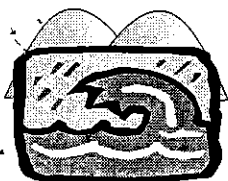
Dicha solicitud es con el fin de adelantar el proceso de legalización distrital de estos barrios.

Notamos con extrañeza que las entidades públicas que supuestamente son las que definen en que situación se encuentran los barrios nos remiten a su entidad para ello.

Para su información los barrios tienen aproximadamente 20 años de formados, la entidades de servicios públicos como acueducto y alcantarillado, energía, teléfonos y gas ya construyeron sus redes en la gran mayoría de barrios.

La información solicitada tiene el fin de saber si existen planes de reubicación o si podemos seguir trabajando en pro de la legalización.

20. IV. 05
D. Inf
Db-23105
3:40PM



JUNTA DE ACCIÓN COMUNAL
BARRIO EL MANANTIAL
LOCALIDAD 4 SAN CRISTOBAL SUR


29
146


PERSONERÍA JURÍDICA No. 0376 DE MARZO 1° DE 1988
CARRERA 17 ESTE No. 21-30 SUR Tel: 333 09 63 - 333 19 58

Solicitamos una pronta respuesta para estar acordes con las disposiciones legales de nuestra ubicación actual.

El presente documento va con derecho de petición, Artículo 23 de la Constitución Nacional,

Cordialmente,


ALFONSO CUMACO
Presidente
MANANTIAL


ARISTOBULO MOLINA
Presidente
TRIANGULO BAJO




RUBEN DARIO BECERRA
Presidente
TRIANGULO ALTO


LUIS GAITAN
Presidente
CORINTO

JUNTA DE ACCIÓN COMUNAL
Barrio Corinto Sur Zona 4

CC ARCHIVO



ALCALDÍA MAYOR
DE BOGOTÁ D.C.
Departamento Administrativo
PLANEACIÓN DISTRICTAL

Bogotá D.C.,

Señor:

ALFONSO CUMACO Y OTROS

Carrera 17 Este No. 21-30 sur Tel. 3330963

Bogotá D.C.

REF: 1-2005-18338

DERECHO DE PETICION

Desarrollo Corinto, El Manantial, Triangulo Alto y Triangulo Bajo

Localidad No. 04 de San Cristóbal

Radicación Miniambiente No. 4120-E1-35720

De manera atenta, me permito informar que esta entidad recibió su comunicación radicada en el Ministerio de Medio Ambiente, Vivienda y Desarrollo Territorial relacionada, con la legalización de los desarrollos Corinto, El Manantial, Triangulo Alto y Triangulo Bajo.

Sobre el particular, nos permitimos informar que los desarrollos en referencia son asentamientos de origen ilegal, su plano de loteo cuenta con aceptación cartográfica y estudio vial incorporado.

Debido a que los barrios requieren de un estudio urbanístico, este Departamento los incluyó en el contrato de consultaría No. 051 de 2004 en donde se definen las condiciones urbanísticas, se efectúa el inventario de predios localizados en áreas de reserva y se elabora el proyecto de reglamentación específica.

Dentro del proceso de legalización se han adelantado varios comités interinstitucionales en los cuales se entregó a las diferentes empresas de servicios públicos, a la Dirección de Prevención y Atención de Emergencia (DPAE) y al DAMA, la información necesaria para la emisión de los respectivos conceptos. De esta actividad, se han logrado casi la totalidad de los conceptos. En la actualidad están pendientes los conceptos de: la Empresa de Acueducto y Alcantarillado de Bogotá para el desarrollo Aguas Claras y esta en revisión el concepto técnico de la DPAE, para el barrio los Laureles.



ALCALDÍA MAYOR
DE BOGOTÁ D.C.

Departamento Administrativo
PLANEACIÓN DISTRITAL

REF: 1-2005-18338

DERECHO DE PETICION

Desarrollo Corinto, El Manantial, Triangulo Alto y Triangulo Bajo
Localidad No. 04 de San Cristóbal
Radicación Miniambiente No. 4120-E1-35720

Los desarrollos Corinto, El Manantial, Triangulo Alto y Triangulo Bajo, se encontraban totalmente ubicado, según lo establecido por la Resolución No. 076 de 1977, en Área de Reserva Forestal Protectora.

El pasado 14 de abril de 2005, el Ministerio de Ambiente, Vivienda y Desarrollo Territorial expidió la Resolución 0463 *"Por la cual se redelimita la Reserva Forestal Protectora Bosque Oriental de Bogotá, se adopta su zonificación y reglamentación de usos y se establecen las determinantes para el ordenamiento y manejo de los Cerros Orientales de Bogotá."*

De acuerdo a la cartografía que acompaña a esta resolución, el sector donde se ubican estos desarrollos quedó excluido de la reserva forestal.

Sin embargo, según el artículo 5º de la Resolución 463 de 2005 las áreas que con fundamento en la Resolución 076 de 1977 hacían parte de la Reserva Forestal Protectora Bosque Oriental de Bogotá, y que quedan excluidas de la misma de acuerdo con la redelimitación planteada en el artículo 1º de la mencionada resolución, como es el caso de estos desarrollos, se sujetarán a las siguientes determinantes de ordenamiento y manejo ambiental, que serán desarrolladas e incorporadas al POT de Bogotá.

"Las áreas que se excluyen de la reserva deberán conformar a corto, mediano y largo plazo una Franja de Adecuación entre la ciudad y la Reserva Forestal. Esta franja tiene como objetivo constituir un espacio de consolidación de la estructura urbana y una zona de amortiguación y contención definitiva de los procesos de urbanización de los cerros orientales."

"Para garantizar la consolidación de la Franja de Adecuación, el Distrito Capital deberá formular y adoptar el plan o los planes zonales y los planes parciales correspondientes, para las áreas excluidas de la reserva forestal"

Bogotá sin indiferencia



ALCALDÍA MAYOR
DE BOGOTÁ D.C.
Departamento Administrativo
PLANEACIÓN DISTRICTAL

REF: 1-2005-18338

DERECHO DE PETICION

Desarrollo Corinto, El Manantial, Triangulo Alto y Triangulo Bajo
Localidad No. 04 de San Cristóbal
Radicación Miniambiente No. 4120-E1-35720

Es importante anotar lo señalado en el párrafo del artículo 5° *"Hasta tanto el Distrito Capital de Bogotá, establezca la reglamentación urbanística con base en las determinantes de ordenamiento y manejo consagradas en la presente resolución no se permite ningún desarrollo urbanístico ni se podrán expedir licencias de urbanismo y construcción por parte de las Curadurías Urbanas."*

Sin embargo, le comunicamos que mediante Auto de fecha 1° de junio de 2005, expedido por el Tribunal Administrativo de Cundinamarca Sección Segunda, Subsección "B", se resuelve *"Suspender provisionalmente los efectos de la Resolución No. 0463 del 14 de abril 2005 solamente en cuanto excluye una parte de la Reserva Forestal Cerros Orientales de Bogotá comprendida en el artículo 2° de la Resolución No. 076 de 1977"*. Por lo tanto, quedamos pendientes del fallo definitivo que permita definir la actuación para esta zona.

Cordialmente,

Original firmado por.

Luis Ignacio Gallo Peña

ARQ. LUIS IGNACIO GALLO PEÑA
Subdirector de Gestión Urbanísticas

C. C. Dra. MEIRA ROJAS DONADO, Jefe Oficina Asesora Jurídica, Ministerio de Medio Ambiente, Vivienda y Desarrollo Territorial
Calle 37 No. 8-40 PBX 3323400

Preparó: María del Carmen Peña C.
Revisó: Glenda Luna S.

2005-06-17



S-2005-116582

Bogotá, 19 de septiembre de 2005

Doctora
GLENDA LUNA SALADEN
Gerente de Legalización
Departamento Administrativo Planeación Distrital
Carrera 30 N° 24-90 Piso 13
Ciudad

Asunto: Concepto de viabilidad de servicios de Acueducto y Alcantarillado del Desarrollo **CORINTO/**
Localidad 4 – San Cristóbal.

Respetada Doctora

El presente oficio **ANULA Y REEMPLAZA** el concepto emitido mediante oficio 7200-D-99-787 de Febrero 1999, con respecto a la solicitud de viabilidad de los servicios de Acueducto y Alcantarillado para el desarrollo **CORINTO** de la Localidad 4 de San Cristóbal, localizado en la Plancha M-31, M-41 de Alcantarillado y A-2 de Acueducto, entre las coordenadas EMax.=100.372 EMin.=100.216 NMax.=96.059 NMin.=95.782 según plano de loteo con 17 manzana, 239 lotes y área total de 29577.66 M² enviado por el D.A.P.D.; a continuación se definen las siguientes observaciones:

1. El **Acueducto** ha evaluado la posibilidad real y técnica para la prestación de los servicios de Acueducto y Alcantarillado concluyendo que es **VIABLE**. No tiene posibilidad de servicios los predios que presentan ubicación en área de uso restringido y/o reservada numeral 3 del presente oficio.
2. Estado de redes:

Acueducto: Por Diseñar
Alcantarillado Sanitario: Por Construir (5344)
Alcantarillado Pluvial: Por Construir (5344)
3. El desarrollo cuenta con los siguientes predios ubicados dentro de la Ronda Hidráulica y Zona de manejo y Preservación Ambiental de la Quebrada El Chuscal, definidas por la empresa.

MANZANA	LOTES
2	2,3,4 y 5
3	Totalmente, incluido Zona Comunal 1

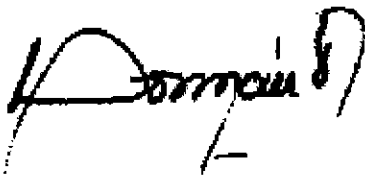
4	Totalmente
5	1,2,3,4,6,7
6	Totalmente

Las afectaciones viales serán definidas por el D.A.P.D.

Notas:

1. La legalización de este Desarrollo se encuentra reglamentada por el Acuerdo 6/90 y el decreto 688/96
2. Está disponibilidad de servicio queda supeditada a que el desarrollo no se encuentre en zonas de alto riesgo de tipo geológico, hidráulico o eléctrico, de acuerdo con el concepto técnico de la Unidad de Prevención de Emergencias (UPES), en cumplimiento del Decreto 657 del 25 de Octubre de 1.994 de la Alcaldía Mayor de Santa Fe de Bogotá y concepto favorable del DAMA en los predios con rondas hidráulicas.
3. La presente certificación de posibilidad de servicios, se expide únicamente para continuar con los trámites de legalización ante el DAPD, por lo tanto no constituye autorización para diseño y construcción de redes de acueducto y alcantarillado y tiene una vigencia de dos (2) años a partir de la fecha de su expedición.
4. Para la aprobación de los diseños de Redes es necesario que los interesados presenten ante la Empresa el plano de loteo aprobado mediante Resolución por parte del DAPD.
5. No se dará servicio a los predios que algún motivo resulten afectados en la Resolución de Legalización, expedida por el DAPD.

Cordialmente.



URIEL RAMIRO GÓMEZ SANABRIA
Gerente Zona 4

Preparo: William Ariza
Revisó: Juan Carlos Martínez C.

C.A.U 0840-56-04-01

Bogotá 9 de agosto de 2007

DOCTOR: FERNANDO ROJAS
DIRECTOR PLANEACION DISTRITAL

Secretaría Distrital Planeación - Sdp

10/08/2007 08:10:17 AM

Al Responder Cita 1-2007-33358

Referencia:

Folios 1

Anexo 80

Tramita Derecho Petición - Interés Particular O General

Destino Dirección Ambiente y Ruralidad

Con Copia a

DERECHO DE PETICION

CIUDAD.

En vista de que la administración distrital ni la local no le han prestado la suficiente atención a los ciudadanos habitantes del barrio corinto bajo el argumento de ser un barrio ilegal por estar según eso en zona de reserva forestal.

Desde el mes de diciembre del año 2005 hemos venido trabajando en una propuesta de reubicación de los habitantes del barrio ubicado en la localidad cuarta de San Cristóbal. Teniendo en cuenta la respuesta respecto al concepto técnico de la DPAE sobre el barrio corinto la cual califica a (115) ciento quince familias en riesgo medio por lo tanto no iban a ser reubicadas, por estos motivos con todo respeto solicitamos nos responda los siguientes interrogantes.

¿Qué va a pasar con las familias que no son reubicadas?

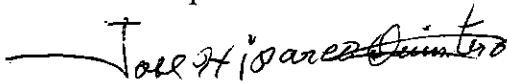
¿Corinto ya fue incluido dentro de franja de adecuación?


¿Teniendo en cuenta el concepto del tribunal de cundinamarca respecto a los cerros orientales de bogota corinto se encuentra en zona de reserva forestal?

¿Cuáles son los requisitos que se deben cumplir para que corinto sea legalizado?

Gracias por la colaboración que nos pueda brindar

Cordialmente
José Hiparilo Quintero
Vicepresidente




Jairo Enrique Bermúdez F
Comisionado eje social
Calle 30c sur # 3A - 12 este

3153685584



ALCALDÍA MAYOR
DE BOGOTÁ D. C.
Secretaría Distrital de
PLANEACIÓN

3 F

153

98

Bogotá D.C.

Corinto

(UCO)

Señor
JOSE HIPARLO QUINTERO
Calle 30 C sur N° 3A-12 este
Bogotá

Ref: 1-2007-33358
Desarrollo Corinto
Localidad No. 04 de San Cristóbal
DERECHO DE PETICION

De manera atenta y de conformidad a su solicitud nos permitimos informar lo siguiente:

El desarrollo Corinto de la localidad de San Cristóbal, adelanta su legalización ante esta Secretaría, su plano de loteo cuenta con aceptación cartográfica, estudio vial incorporado y con los conceptos de las empresas de servicios públicos.

De otra parte cruzando el plano urbanístico del desarrollo Corinto con la cartografía oficial de la Resolución 0463 de 2005 del Ministerio de Ambiente, Vivienda y Desarrollo Territorial, *"Por medio de la cual se redelimita la Reserva Forestal Protectora Bosque Oriental de Bogotá, se adopta su zonificación y reglamentación de usos y se establecen las determinantes para el ordenamiento y manejo de los Cerros Orientales de Bogotá"*, se pudo determinar que el desarrollo en comento se encuentran dentro de la denominada *"Franja de Adecuación"*, zona cuya planimetría será precisada por la Secretaría acorde con las directrices que defina el Ministerio de Ambiente, Vivienda y Desarrollo Territorial para tal fin.

El Ministerio, en su artículo 5°, identifica esta Franja como aquellas áreas que con fundamento en la Resolución 76 de 1977 hacían parte de la Reserva Forestal Protectora Bosque Oriental de Bogotá y quedan excluidas de la misma de acuerdo con la redelimitación planteada en el artículo 1° de la mencionada resolución.

En esta Franja, el Distrito deberá formular y adoptar el plan o los planes zonales y los planes parciales correspondientes, como determinantes de ordenamiento y manejo ambiental.

Bogotá sin indiferencia

Ref: 1-2007-33358
Desarrollo Corinto
Localidad No. 04 de San Cristóbal
DERECHO DE PETICION

Adicionalmente el plan debe contener los siguientes aspectos: situación actual de la "franja de adecuación"; inventario de los asentamientos; las zonas de protección especial; la definición de usos y actividades permitidas en acatamiento de este fallo; fecha de presentación al Concejo Distrital para su consideración; estudio de títulos; cronograma de compra de predios y expropiaciones; reubicaciones de asentamientos cuando a ello haya lugar; recuperación de zonas degradadas, todo ello precisando los términos de ejecución de dicho plan, que deberá estar totalmente ejecutado en plazo de tres (3) años contados a partir de la ejecutoria del fallo; Observando siempre lo dicho en la parte motiva de este fallo."

Si bien, como se enunció, el Tribunal Administrativo de Cundinamarca emitió la Sentencia AP-00662 del 29 de septiembre de 2006 a la ACCIÓN POPULAR Núm. 2005-00662, diversas personas han interpuesto recursos de apelación al fallo citado ante la instancia superior, por lo tanto el mismo no se encuentra en firme hasta tanto el Consejo de Estado resuelva de fondo el mencionado recurso.

De otra parte con respecto a los predios localizados en zona de riesgo medio, no son objeto de reubicación, sin embargo, una vez se concluya el proceso se definirán las acciones correspondientes. No obstante todo lo anterior está sujeto a las disposiciones del Consejo de Estado.

Una vez se cuente con algún pronunciamiento se informará lo pertinente.

Cordialmente,

Original firmado por:

Glenda A. Luna Saladen

GLENDALUNA SALADEN
Gerente de Legalización
Subdirección de Gestión Urbanística

Preparó: Pilar Rodríguez



29-08-07



Junta de Acción Comunal

Pilar
Agosto 13/09 155



AB

BARRIO CORINTO

Secretaría Distrital Planeación-Sdp

13/08/2009 09:36:27 AM

Personería Jurídica No. 001-43 del 27 de Agosto de 1991

Al Responder Cite 1-2009-34494

Referencia

Folios 1 Anexos 0

Tramite Requerimiento

BOGOTA

Declaración de Legalización y Mejoramiento Integral De

Con Copia a

DOCTORA:

MARIA CAMILA SANCHEZ

Directora Secretaria Distrital de Planeación

La ciudad

REF: DERECHO DE PETICION SOLICITUD INFORMACION

Reciba un cordial saludo de parte de nuestra comunidad del barrio CORINTO ubicado en la localidad 4 San cristobal Doctora con todo respeto, invocando el derecho de peticion consagrado en el articulo 23 de la constitucion politica de Colombia y los articulos 5,6 y siguientes del decreto 001 de 1984 (CCA), le solicitamos se nos sea informado en que estado se encuentra el proceso de legalizacion de nuestro barrio, ya que la FOPAE en el radicado 2009ER6862 nos informa que el desarrollo CORINTO se encuentra en proceso de legalizacion. por parte de la SECRETARIA DISTRITAL DE PLANEACION por lo tanto se suspende a la fecha el proceso de reubicacion ya que para ellos no se encuentran mas familias en alto riesgo.

Agradecemos se nos certifique si esta informacion es real o no, ya que nuestra comunidad se encuentra desorientada respecto a esta situacion es nesesario para nosotras tener claros los pasos a seguir


ATENTAMENTE

JOSE HIPARCO QUINTANA

PRESIDENTE J.A.C.

DIRECCION CARRERA 17 G ESTE 30-59 SUR

NOTA; ANEXAMOS COPIA RADICADO FOPAE



156

94

Al Contestar Cite este Nro.:2009EE8859 C 1 Fol:1 Anex:0
Origen : DIRECCIÓN GENERAL/ESCOBAR CASTRO GUILLERMO
Destino: /REYES GOMEZ JOSE LUIS
Asunto: RO-37048
Observ.:



DIRECCIÓN DE PREVENCIÓN Y ATENCIÓN DE EMERGENCIAS

Bogotá D.C.

Señor
JOSE HIPARCO QUINTERO
Presidente Junta de Acción Comunal
Desarrollo Corinto
Carrera 17H Este No. 30-24 Sur
Localidad de San Cristóbal
Ciudad.

RO - 37048

REF:	Radicado FOPAE 2009ER6862 Derecho de Petición
Asunto:	Solicitud de Visita Técnica e Información de Riesgo
Sector:	41 predios Desarrollo Corinto Localidad de San Cristóbal

Respetado Señor Quintero:

En atención al oficio de la referencia, en el que se solicitó visita técnica para evaluar la condición de riesgo para 41 predios en el desarrollo Corinto de la localidad de San Cristóbal, me permito informarle nuevamente:

El Desarrollo Corinto se encuentra en trámite de legalización por parte de la Secretaría Distrital de Planeación (antiguo Departamento Administrativo de Planeación Distrital - DAPD), para lo cual la DPAE emitió el Concepto Técnico No. CT-3958 del 15 de enero de 2004 y su Adendo aclaratorio, el Concepto Técnico No. CT-4389 del 28 de febrero de 2006, El CT-3958 zonifica el desarrollo en zonas de Amenaza Alta y Media y determina Condiciones de Riesgo Alto y Medio para algunos predios del desarrollo Corinto.

A continuación en la tabla 1; se menciona la condición de Amenaza y Riesgo que determino el CT-3958, para los 41 predios del desarrollo Corinto, objeto de esta evaluación.

Tabla 1. Zonificación de Amenaza y Riesgo para predios del desarrollo Corinto de la Localidad de San Cristóbal (CT-3958).

No.	CT-3958				U/I	Responsable	Estado del Predio	Observaciones
	Manzana	Lote	Amenaza	Riesgo				
1	31 - 32 (5)	4	Alta		1	Gómez Alfonso - Gómez Orozco Adrian David	Lote Vacio	CT-3958**.
2	27 (7)	2	Alta		1	Mancilla Rubén Guillermo - Rodríguez Nidia / Rodríguez Diomedes	Construido	Corresponde a una construcción nueva CT-3958**.
3	27 (7)	3	Alta		1	Sánchez Luz Fanny	Construido	Corresponde a una construcción nueva



Diagonal 47 No. 77A -09 Interior 11 - Conmutador: 4292801 Fax. 4292833 - Bogotá D.C. - Colombia
Página Web: www.fopae.gov.co y www.sire.gov.co mail: fopae@fopae.gov.co

RO-37048

DIRECCIÓN DE PREVENCIÓN Y ATENCIÓN DE EMERGENCIAS

No.	Manzana	Foto	Amenaza	Riesgo	Nº	Responsable	Estado de Preparación	Observaciones
4	27 (7)	6	Alta		1	Aranda Benedicta	Construido	CT-3958**.
5	27 (7)	8	Alta		1	Contreras Carlos Arturo Calderón Martha	Construido	Corresponde a una construcción nueva CT-3958**.
6	22 (4)	1	Media	Medio	A*	Peña Panqueba Ana	Construido	
					B*	Sin Información	Construido	
					C*	Ortiz Gaitán Marisella	Construido	
7	22 (4)	30	Media	Medio	1	Vela Pablo Enrique	Construido	
8	22 (4)	32	Media	Medio	1	Tapiero Willintón	Construido	Solicito Visita Técnica mediante Rad. FOPAE2009ER5669, se dio respuesta mediante RO-37019
9	21 (3)	1	Media	Medio	1	Villaiva Fabián Rodrigo	Construido	
10	21 (3)	3	Media	Medio	1	Forero Hernando / Varela Rojas Libia	Construido	Solicito Visita Técnica mediante Rad. FOPAE2009ER5166, se dio respuesta mediante RO-36608
11	21 (3)	4	Media	Medio	1	Tovar Milena / Osorio Sandra Milena	Construido	
12	21 (3)	5	Media	Medio	A*	Salinas Cristóbal	Construido	
					B*	Aragón Blanca	Construido	
13	21 (3)	12	Media	Medio	1	Fierro Sánchez Lorena	Construido	
14	21 (3)	17	Media	Medio	1	Tafur Margarita	Construido	
115	20 (2)	1	Media	Medio	1	Morales Martha Lucia	Construido	
116	20 (2)	2	Media	Medio	A*	Londoño Nancy Patricia / Quintero José Hizarco	Construido	
					B*	Castellanos Heyda	Construido	
17	20 (2)	3	Media	Medio	1	Gaitán Luz Myriam	Construido	
					A*	Varela Rojas Jorge Mauricio	Construido	Teresa Rojas (Madre)
18	20 (2)	7	Media	Medio	B*	Varela Rojas Claudia Milena / Edwin Méndez	Construido	
19	20 (2)	8	Media	Medio	A*	Gaitán Luz Adriana	Construido	Solicito Visita Técnica mediante Rad. FOPAE2009ER5652, se dio respuesta mediante RO-36740
20	20 (2)	9	Media	Medio	1	Gaitán Tocancipa Victor Alfonso	Construido	
21	20 (2)	10	Media	Medio	1	Bernal Angelica Maria	Construido	
22	20 (2)	11	Media	Medio	1	Sánchez Luz Maida / Fierro Jairo Alfonso	Construido	
23	20 (2)	12	Media	Medio	1	Gaitán Luis Antonio	Construido	
24	20 (2)	14	Media	Medio	1	Arévalo María Dolores	Construido	
25	20 (2)	15	Media	Medio	1	Londoño Bernardo / Estupiñán José Vicente	Construido	
26	20 (2)	17	Media	Medio	1	Ramírez María Nelsy	Construido	
27	20 (2)	18	Media	Medio	1	Amaya Amulfo	Construido	
28	20 (2)	19	Media	Medio	1	Gordillo Medina Alexander / Usma Blanca Nubia	Construido	
29	20 (2)	22	Media	Medio	1	Caro Rincón Adelina	Construido	
30	18 (15)	2	Media	Medio	1	María Inés Rodríguez	Construido	
31	15 (1)	11	Media	Medio	1	Edwin Yamith Caro	Construido	
32	15 (1)	12	Media	Medio	1	Gómez Luis - Cristóbal Bolívar	Construido	
33	15 (1)	13	Media	Medio	1	Gómez Luis Alejandro Amaya Luz Dary	Construido	

DIRECCIÓN DE PREVENCIÓN Y ATENCIÓN DE EMERGENCIAS

Igualmente el día 22 de diciembre de 2008, personal de la Dirección de Prevención y Atención de Emergencias – DPAE, en atención a múltiples solicitudes de la comunidad, realizó visita técnica a la totalidad de los predios del desarrollo Corinto y emitió el Diagnóstico Técnico DI-3975, el cual concluyó y recomendó entre otras:

- *Que los predios listados en la tabla 1; ubicados en el desarrollo Corinto, no presentan compromiso de habitabilidad y estabilidad en el corto plazo ante cargas normales de servicio, por lo cual se les recomienda realizar un seguimiento permanente de las condiciones de estabilidad de la vivienda y del terreno en general, e informar a esta entidad si se presentan cambios importantes que alteren o modifiquen su estabilidad.*
- *Se recomendó no urbanizar ni construir los predios que corresponden a lotes vacíos y/o a predios reasentados, teniendo en cuenta que el Concepto Técnico CT-3958, recomendó excluir de legalización a los predios que se encuentran en la zona de amenaza alta y /o riesgo alto e incorporarlos como suelos de protección por riesgo, en cumplimiento del artículo 90 del Decreto 619 de 2000 (POT).*
- *A la Subsecretaría de Control, Vigilancia e Inspección de Vivienda de la Secretaría de Hábitat, ejecutar en coordinación con los organismos competentes y la Alcaldía Local de San Cristóbal, las acciones de prevención de la generación de desarrollo de viviendas ilegales en este sector.*

Adicionalmente y en atención al radicado de la referencia personal de la Coordinación de Asistencia Técnica de la Dirección de Prevención y Atención de Emergencias – DPAE, el día 10 de junio de 2009, realizó nuevamente visita técnica al desarrollo Corinto, encontrando que las condiciones descritas mediante el Diagnóstico Técnico DI-3975, no han cambiado significativamente y que es evidente los problemas de humedad generalizados en las viviendas y en la ladera, generados por el inadecuado manejo de las aguas de escorrentía superficial y subsuperficial y por el vertimiento de las aguas servidas directamente sobre la ladera.

Por lo anterior y con base en la visita técnica, se concluye y recomienda:

- La habitabilidad y Estabilidad de las viviendas del desarrollo Corinto en la localidad de San Cristóbal y mencionadas en la Tabla 1, no se encuentran comprometidas en el corto plazo bajo cargas normales de servicio, por las deficiencias constructivas evidenciadas ni por afectaciones generadas por los procesos de inestabilidad del terreno, en su mayoría de carácter local, pero algunos hoy y a futuro convertidos a procesos de carácter general.
- Así mismo y con relación al Programa de Reasentamiento de Familias ubicadas en Zona de Alto Riesgo no Mitigable le informo que teniendo en cuenta que el objetivo del Programa de Reasentamiento de Familias está orientado al traslado de las familias de estratos 1 y 2, que se encuentran asentadas en zonas declaradas de Alto Riesgo NO Mitigable por deslizamientos o inundación y dado que los predios de la referencia se encuentran catalogados en Riesgo Medio, según el Concepto Técnico CT-3958 de 2004 y no presentan afectación ni compromiso de estabilidad en el corto plazo, actualmente estos NO pueden ser objeto del Programa de Reasentamiento de Familias localizadas en Zonas de Alto Riesgo NO Mitigable.




DIRECCIÓN DE PREVENCIÓN Y ATENCIÓN DE EMERGENCIAS

- Al responsable y/o responsables de los predio del desarrollo Corinto de la Localidad de San Cristóbal y mencionados en la Tabla 1, realizar un seguimiento permanente de las condiciones de estabilidad de las viviendas y del terreno en general, e informar a esta entidad si se presentan cambios importantes que alteren o modifiquen su estabilidad.

Finalmente y con relación a la actualización del Concepto Técnico CT-3958 de 2004, me permito informarle que en este momento la Dirección de Prevención y Atención de Emergencias - DPAE, no ha hecho la programación oficial de la actualización del Concepto Técnico, toda vez que a la fecha no se cuenta con la totalidad de insumos que permitan una adecuada actualización del citado documento.

Cordialmente,



GUILLERMO ESCOBAR CASTRO
Director

Copia: José Luis Reyes - Gestión Territorial - DPAE

Elaboró: Ing. Tulio Ismael Villamil Vega
Revisó: Ing. Darwin Javier Ortiz González
Aprobó: Arq. Jorge Alberto Pardo

SE-2-2050-09

77
160
~~100~~

Bogotá D.C.

Señores
JUNTA DE ACCION COMUNAL
Desarrollo Corinto
Cra 17 G este N° 30-59 sur
Bogotá

Secretaría Distrital Planeación - Eda
18/09/2009 09:01:03
Al Responder 0112-2009-34494
0112-2009-34494
Medio Ambiente Exterior
Desarrollo Local
Cra 17 G este N° 30-59 sur
Corinto (U.CO)

Ref: 1-2009-34494
Desarrollo Corinto
Localidad No. 04 de San Cristóbal
DERECHO DE PETICION


De manera atenta y de conformidad a su solicitud nos permitimos informar lo siguiente:

El desarrollo Corinto de la localidad de San Cristóbal, adelanta su legalización ante esta Secretaría, su plano de loteo cuenta con aceptación cartográfica, estudio vial incorporado y con los conceptos de las empresas de servicios públicos.

De otra parte cruzando el plano urbanístico del desarrollo Corinto con la cartografía oficial de la Resolución 0463 de 2005 del Ministerio de Ambiente, Vivienda y Desarrollo Territorial, "Por medio de la cual se redelimita la Reserva Forestal Protectora Bosque Oriental de Bogotá, se adopta su zonificación y reglamentación de usos y se establecen las determinantes para el ordenamiento y manejo de los Cerros Orientales de Bogotá", se pudo determinar que el desarrollo en comento se encuentran dentro de la denominada "Franja de Adecuación", zona cuya planimetría será precisada por la Secretaria acorde con las directrices que defina el Ministerio de Ambiente, Vivienda y Desarrollo Territorial para tal fin.

El Ministerio, en su artículo 5°, identifica esta Franja como aquellas áreas que con fundamento en la Resolución 76 de 1977 hacían parte de la Reserva Forestal Protectora Bosque Oriental de Bogotá y quedan excluidas de la misma de acuerdo con la redelimitación planteada en el artículo 1° de la mencionada resolución.

En esta Franja, el Distrito deberá formular y adoptar el plan o los planes zonales y los planes parciales correspondientes, como determinantes de ordenamiento y manejo ambiental.



Ref: 1-2009-34494
Desarrollo Corinto
Localidad No. 04 de San Cristóbal
DERECHO DE PETICION

El parágrafo de este artículo contempla que, *“Hasta tanto el Distrito Capital de Bogotá, establezca la reglamentación urbanística con base en las determinantes de ordenamiento y manejo consagradas en la presente resolución no se permite ningún desarrollo urbanístico ni se podrán expedir licencias de urbanismo y construcción por parte de las Curadurías Urbanas.”*

Por lo tanto la definición de usos del suelo para los predios localizados en esta Franja, está condicionada a la expedición del instrumento de planificación que formule el Distrito en cumplimiento de la resolución citada.

Es importante anotar que el Tribunal Administrativo de Cundinamarca se pronunció con Sentencia AP-00662 del 29 de septiembre de 2006 a la ACCIÓN POPULAR Núm. 2005-00662, relacionado con la preservación de la “Reserva Forestal Protectora Bosque Oriental de Bogotá” y entre otros aspectos determinó que.. *la “**franja de adecuación**” creada por la resolución 463 de 2005, en cuanto sirve a la zona de reserva para frenar el crecimiento urbanístico, y dada la importancia hídrica y forestal de la misma, hará parte de la Estructura Ecológica de la ciudad, para lo cual se deben hacer los ajustes que el Plan de Ordenamiento Territorial requiera, de conformidad con el artículo 13.3 de la ley 388 de 1997.”*

Así mismo, en el numeral 8.3. el Tribunal Superior de Cundinamarca ordena a las autoridades Distritales la realización las siguientes medidas y actividades:

“8.3.1.- Al Distrito – Departamento Administrativo de Planeación Distrital, elaborar y formular en un término de dos (2) meses contados a partir de la notificación de este fallo, un **Plan Zonal de Ordenamiento y Gestión para el área que comprende la “**franja de adecuación**” de acuerdo a las exigencias de este fallo, que son básicamente dos y cuya observancia se hace extensiva a toda autoridad Distrital, incluido el Concejo Distrital: la primera, es la de establecer una prohibición absoluta de nuevas construcciones o edificaciones de inmuebles al interior de la franja de adecuación, y la segunda exigencia del Tribunal, es la de garantizar la conectividad del ecosistema de los Cerros Orientales de Bogotá, **destinando exclusivamente toda el área libre de la franja de adecuación para la construcción de parques y espacios públicos**, que incrementen la oferta de espacio público para los habitantes de Bogotá.**



GOBIERNO DE LA CIUDAD

Ref: 1-2009-34494
Desarrollo Corinto
Localidad No. 04 de San Cristóbal
DERECHO DE PETICION

Adicionalmente el plan debe contener los siguientes aspectos: situación actual de la "franja de adecuación"; inventario de los asentamientos; las zonas de protección especial; la definición de usos y actividades permitidas en acatamiento de este fallo; fecha de presentación al Concejo Distrital para su consideración; estudio de títulos; cronograma de compra de predios y expropiaciones; reubicaciones de asentamientos cuando a ello haya lugar; recuperación de zonas degradadas, todo ello precisando los términos de ejecución de dicho plan, que deberá estar totalmente ejecutado en plazo de tres (3) años contados a partir de la ejecutoria del fallo; Observando siempre lo dicho en la parte motiva de este fallo."

Si bien, como se enunció, el Tribunal Administrativo de Cundinamarca emitió la Sentencia AP-00662 del 29 de septiembre de 2006 a la ACCIÓN POPULAR Núm. 2005-00662, diversas personas han interpuesto recursos de apelación al fallo citado ante la instancia superior, por lo tanto el mismo no se encuentra en firme hasta tanto el Consejo de Estado resuelva de fondo el mencionado recurso.

En consecuencia, hasta tanto no se defina lo anterior no es posible adelantar ninguna actuación urbanística en los predios del desarrollo Corinto.

Cordialmente,



GLENDALUNA SALADEN

Directora de Legalización y Mejoramiento Integral de Barrios

Preparó: Pilar Rodríguez



8-09-09



GOBIERNO DE LA CIUDAD

162

108

Información del Requerimiento

Secretaría Distrital de Planeación

Quejas Reclamos y Sugestiones

Al contestar cte:

Radicación SJP:

1-2009-46139

107

Requerimiento No

268587

22 OCT 2009

Información del Ciudadano:

Nombre: JAIRO ENRIQUE BERMUDEZ FLOREZ.

No. Documento: .

Mostrar detalle ciudadano

No. Requerimiento: 268587

El ciudadano solicita que se le de solucion a las 58 familias restantes

Asunto: ubicadas en la localidad de San Cistobal por situacion de alto riesgo.

Según documento adjunto

Observaciones:

Derecho de Petición: Si

Canal: ESCRITO

No. Radicado: 1-2009-42709

Fecha Radicado de
Entrada: 13/10/2009

No. Radicado Salida: No Aplica

Fecha Radicado de
Salida: No Aplica

Fecha Registro: 16/10/2009

Entidad: Secretaría General

Servidor Público: SANDRA LILIANA QUEVEDO RAMIREZ

Estado: PENDIENTE

Documentos: 1-2009-42709.pdf
reporteRegistro.pdf

Cuestionarios
Resueltos: Ver Respuestas

Tipo Evento	Observación	Entidad	Estado	Fecha Asignación (DD/MM/AAAA)	Fech Fina (DD
(602862) Clasificación	ESTE REQUERIMIENTO H	Secretaría General	(14) CLASIFICADA	16/10/2009	16/1
(602867) Clasificación	ESTE REQUERIMIENTO H	Secretaría Distrital de Ambiente	(20) PENDIENTE_SOLUCION_ENTIDAD_SIN_SISTEMA	16/10/2009	16/1
(602868) Clasificación	ESTE REQUERIMIENTO H	Secretaría Distrital del Hábitat.	(6) PENDIENTE_POR_CLASIFICAR	16/10/2009	16/1
(602866) Clasificación	ESTE REQUERIMIENTO H	Entidades Nacionales y/o Privadas	(15) PENDIENTE_POR_SOLUCIONAR	16/10/2009	16/1
(202272) Trámite	null	Entidades Nacionales y/o Privadas	(7) PENDIENTE	16/10/2009	
(602869) Clasificación	ESTE REQUERIMIENTO H	Secretaría Distrital de Planeación	(20) PENDIENTE_SOLUCION_ENTIDAD_SIN_SISTEMA	16/10/2009	16/1

 Cerrar  Imprimir 



ALCALDIA MAYOR DE BOGOTA D.C

Secretaría General

Por favor al contestar cite este N°

BOGOTA 13 de Octubre 2009.

Fecha: 13-10-2009 08:11

Rad: 1-2009-42709

Folios: 2

Anexos 12 FOLIOS

Medio: VENTANILLA

Destino: SUBDIRECCION DE CALIDAD DEL SERVICIO

DOCTOR:**SAMUEL MORENO ROJAS.****ALCALDE MAYOR DE BOGOTA.****CIUDAD.****Ref. Derecho de Petición.**

Señor Alcalde reciba un cordial saludo de la comunidad del barrio Corinto ubicado en la localidad Cuarta de San Cristóbal y de forma muy respetuosa le plantearemos una gran preocupación que tenemos los que aun habitamos el barrio.

En vista de las problemáticas ambientales que viene sufriendo BOGOTA y una de las causas es el deterioro de los pocos ecosistemas que aun quedan como son los CERROS ORIENTALES y en vista que queríamos contribuir con una parte de la solución del problema, en agosto del año 2006 le presentamos una propuesta de reasentamiento de los habitantes del barrio al señor Alcalde de ese entonces LUIS EDUARDO GARZON esta propuesta nos acarreo muchos problemas con los habitantes de los otros barrios que hacen parte del territorio ya que estos no están de acuerdo con la reubicación.

La propuesta estaba basada en el reasentamiento de 160 familias poseedoras que habitaban en el barrio en esa época, independiente si se encontraban en alto riesgo, zona de reserva o no, hasta el momento se han reubicado 102 familias por alto riesgo y a la fecha quedan por reubicar 58 familias.

La gran preocupación nace a partir del momento que la DPAE nos da respuesta a un derecho de petición con el Radicado FOPAE 2009ER6862 el cual en uno de sus apartes nos manifiesta no poder reubicar las 58 familias restantes por no en contrahacen en alto riesgo según concepto técnico CT-3958 de 2004 este concepto técnico cumplió 5 años de haberse emitido.

De acuerdo a las recomendaciones dadas por la FOPAE le radicamos derechos de petición a la Secretaría Distrital de Planeación y a la Secretaría Distrital de Habitud en busca de soluciones reales, pero las respuestas dadas por estas entidades son frustrantes para estas 58 familias ya que planeación manifiesta en uno de sus apartes que la solución de este tema esta supeditado al concepto del CONSEJO DE ESTADO sobre la franja de adecuación creada por la resolución 0463 de 2005 del Ministerio de Ambiente, Vivienda y Desarrollo Territorial, por medio de la cual se redebilita la Reserva Forestal Protectora Bosque Oriental de Bogota según el radicado 2-2009-33464 de Secretaría Distrital de Planeación.


De acuerdo a la respuesta dada por la Secretaría de Habitud oficio referencia SDHT-SCO-SB-2009 nos deja mucho mas preocupados donde también nos dice que la decisión respecto desarrollo CORINTO depende del concepto del CONSEJO DE ESTADO.


Señor Alcalde nosotros como comunidad nos sentimos frustrados y engañados por el Distrito, como lo manifestamos al comienzo nuestra propuesta era para todas las 160 familias, en estos momentos las 58 familias que habitamos el barrio, nos encontramos aislados ya que la única vía de acceso al barrio se encuentra en muy mal estado, nuestras viviendas de igual forma están cada día mas deterioradas y la administración local no permite mejorarlas ni tampoco tiene ningún tipo de interés en apoyarnos. Lo único cierto es que ARTICULO 51 de la Constitución Nacional. Ordena Todos los Colombianos tienen derecho a vivienda digna



Doctor SAMUEL seria muy importante que su administración reconociera la voluntad que tuvimos y seguimos teniendo para desalojar esa parte de los cerros de la capital independiente si estamos en zona de reserva forestal o no por que nuestra intención fue y seguirá siendo contribuir con la recuperación de los pulmones de la ciudad como son los Cerros Orientales de Bogota, es importante para nosotros que nos diga con toda sinceridad si es posible concluir con la reubicación de las 58 familias restantes en propuesta inicial.


De ante mano agradecemos el apoyo que nos pueda brindar.

Cordialmente.


JOSE HIPARCO QUINTERO
Presidente
K 15 ESTE 29-03 SUR




BLANCA JANNYS TORO
Secretaria



JAIRO ENRIQUE BERMUDEZ FLOREZ
Comisionado Ciudad de Derechos
Calle 30 C SUR 3 A 12 ESTE
Tel. 315 8803274 -3622530



Junta de Acción Comunal BARRIO CORINTO

Personería Jurídica No. 00143 del 27 de Enero de 1987

MINISTERIO DE AMBIENTE, VIVIENDA Y DESARROLLO T.
4/8/2006 11:21:46 FOLIOS: 3 ANEXOS: 0
AL CONTESTAR CITE: 4120-E1-71203
TIPO DOCUMENTAL: COPIA COMUNICACION
REMITE: JUNTA DE ACCION COMUNAL
DESTINATARIO: DESPACHO MINISTRO

Doctor
LUIS EDUARDO GARZÓN
Alcalde Mayor de Bogotá
Ciudad

Secretaría General
ALCALDIA MAYOR DE BOGOTA D.C.
Trámite: 02/08/2006 15:00
Trámite: SOLICITUDES Y REQUERIMIENTOS
Folios: 3
Destino: SUBDIRECCION DE CALIDAD DEL SERVICIO
Medio: POR VENTANILLA
Anexos: 0

ALCALDIA LOCAL
SAN CRISTOBAL

REF: Propuesta Reubicación

No. 5596
Fecha 3 AGO 2006
Recibido por

Reciba un cordial saludo, de la comunidad de los barrios Corinto y Manantial Sur, de la Localidad Cuarta San Cristóbal y muchos éxitos en su gestión, gracias por tratar de brindarle bienestar a las comunidades más pobres de Bogotá con programas como Bogotá sin Hambre, algunos proyectos de salud y educación.

Señor Alcalde: Los barrios Corinto y Manantial se encuentran en la zona forestal en los cerros de San Cristóbal desde hace aproximadamente 25 años, todos los actuales propietarios de cada uno de nuestros predios los adquirimos bajo una promesa de venta y pagamos unos recursos económicos por ellos.

Hay que comprender que los que compramos lotes en este territorio somos comunidades muy pobres, lo hicimos por necesidad y porque eran los únicos lotes baratos que vendían los urbanizadores piratas con la complacencia de las entidades encargadas de la protección de los cerros y así tuvimos que tomar una decisión: compramos en los cerros o nos llevábamos a nuestras familias a vivir bajo un puente que en esos tiempos estaba muy de moda. De acuerdo a la Constitución nacional en el Artículo 51 reza expresamente "que todos los ciudadanos colombianos tienen derecho a una vivienda digna".

Es importante que la administración comprenda la situación económica de toda esta población ya que sus habitantes son en gran mayoría albañiles, recicladores y señoras que trabajan por días, otra parte son desempleados. El 80% de la población está estudiando o estudió de 1º a 5º de primaria, otro porcentaje de los ciudadanos mayores de 15 años el 15% estudia o está estudiando de 6º a décimo grado y el 5% es bachiller o está terminando su secundaria. Por estos motivos no estamos de acuerdo en la forma como la ADPAE y la Caja

6887-EOFI-17-22
CAJA DE VIVIENDA POPULAR
04/08/06 11:01
ASUNTO: PROPUESTA REUBICACION
JUNTA DE ACCION COMUNAL
FOLIOS: 3
ANEXOS:



Junta de Acción Comunal

BARRIO CORINTO

Personería Jurídica No. 00143 del 27 de Enero de 1987



de Vivienda Popular vienen manejando el tema de la reubicación de nuestra comunidad por tal motivo las comunidades exigimos respeto a nuestros derechos adquiridos desde hace 25 años de habitar en los cerros y solicitamos pronta solución para poder vivir dignamente como seres humanos.

Doctor Garzón, nosotros reconocemos la importancia de la reserva forestal para la ciudad por eso le presentamos la siguiente propuesta para desarrollar entre la comunidad en cabeza de la Junta Comunal y la Administración con el acompañamiento de la Caja de Vivienda Popular y así construiremos una solución llamada "Nuevo Corinto".

PROYECTO PILOTO DE REUBICACIÓN NUEVO CORINTO

1. Que el Distrito nos adjudique un terreno para 160 familias que conforman nuestra comunidad de Corinto Y Manantial, apto para la construcción de vivienda con calles pavimentadas y servicios públicos.
2. Que el Distrito aporte los materiales de construcción y la asesoría técnica para la misma.
3. La comunidad construya estas viviendas por autoconstrucción.
4. Que cuando recibamos nuestras viviendas no le quedemos debiendo un peso a ninguna entidad.
5. En contraprestación con los cerros nos comprometemos a reforestar nuestro barrio Corinto y Manantial con especies nativas, claro está que estas especies las debe aportar el jardín Botánico, esta reforestación se realizará por la comunidad sin ningún cobro ni económico ni en especie.



Junta de Acción Comunal BARRIO CORINTO

Personería Jurídica No. 00143 del 27 de Enero de 1987




6. La demolición y remoción de escombros lo haríamos la comunidad pero los costos correrían por cuenta de la administración y así preparamos el terreno para la reforestación.

C.C.

- Alcaldesa Local de San Cristóbal, Elsa Hernández Hernández
- Gerente General Caja de Vivienda Popular Bogotá
- Contralor Distrital, Oscar Gonzalez Arana
- Ministro de Medio Ambiente, Dr. Juan Lozano

Cordialmente,


JOSE PARCO QUINTERO

Vicepresidente

C.C. No. 5.942.183

Tel. 911 80 29

Carrera 17G Este No. 30 -59 Sur


JAIRO BERMUDEZ

Comisionado del Eje Social en los
Encuentros ciudadanos de San
Cristóbal

Calle 30 C Sur No. 3A - 12 Este

Tel. 3646170 - 3158803274

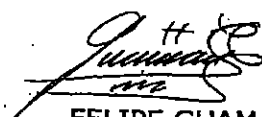

ALFONSO TUMACO

C.C. No. 19.483.094

Presidente JAC - Manantial

Carrera 17B Este No. 21-30 Sur

Tel. 333 19 88


FELIPE GUAMAN

C.C. No. 80.407.263

Líder Comunitario - Manantial

Carrera 17G Este No. 23 - 21 Sur

Cel. 315 361 52 91

168
108

FONDO DE PREVENCIÓN Y ATENCIÓN DE EMERGENCIAS 03-08-2009 09:14:49

Al Contestar Cite este Nro.:2009EE8859 C 1 Fol:1 Anex:0

Origen : DIRECCIÓN GENERAL/ESCOBAR CASTRO GUILLERMO

Destino: /REYES GOMEZ JOSE LUIS

Asunto: RO-37048

Observ:



DIRECCIÓN DE PREVENCIÓN Y ATENCIÓN DE EMERGENCIAS

Bogotá D.C.

Señor
JOSE HIPARCO QUINTERO
Presidente Junta de Acción Comunal
Desarrollo Corinto
Carrera 17H Este No. 30-24 Sur
Localidad de San Cristóbal
Ciudad.

RO - 37048

REF:	Radicado FOPAE 2009ER6862 Derecho de Petición
Asunto:	Solicitud de Visita Técnica e Información de Riesgo
Sector:	41 predios Desarrollo Corinto Localidad de San Cristóbal

Respetado Señor Quintero:

En atención al oficio de la referencia, en el que se solicitó visita técnica para evaluar la condición de riesgo para 41 predios en el desarrollo Corinto de la localidad de San Cristóbal, me permito informarle nuevamente:

El Desarrollo Corinto se encuentra en trámite de legalización por parte de la Secretaría Distrital de Planeación (antiguo Departamento Administrativo de Planeación Distrital - DAPD), para lo cual la DPAE emitió el Concepto Técnico No. CT-3958 del 15 de enero de 2004 y su Adendo aclaratorio, el Concepto Técnico No. CT-4389 del 28 de febrero de 2006, El CT-3958 zonifica el desarrollo en zonas de Amenaza Alta y Media y determina Condiciones de Riesgo Alto y Medio para algunos predios del desarrollo Corinto.

A continuación en la tabla 1; se menciona la condición de Amenaza y Riesgo que determino el CT-3958, para los 41 predios del desarrollo Corinto, objeto de esta evaluación.

Tabla 1. Zonificación de Amenaza y Riesgo para predios del desarrollo Corinto de la Localidad de San Cristóbal (CT-3958).

1	31 - 32 (5)	4	Alta		1	Gómez Alfonso - Gómez Orozco Adrian David	Lote Vacio	CT-3958**.
2	27 (7)	2	Alta		1	Mancilla Rubén Guillermo - Rodríguez Nidia / Rodríguez Diamedes	Construido	Corresponde a una construcción nueva CT-3958**.
3	27 (7)	3	Alta		1	Sánchez Luz Fanny	Construido	Corresponde a una construcción nueva



Diagonal 47 No. 77A -09 Interior 11 - Conmutador: 4292801 Fax. 4292833 - Bogotá D.C. - Colombia
Página Web: www.fopae.gov.co y www.sire.gov.co mail: fopae@fopae.gov.co

RO-37048

1 de 4

DIRECCIÓN DE PREVENCIÓN Y ATENCIÓN DE EMERGENCIAS

								CT-3958**
4	27 (7)	6	Alta		1	Aranda Benedicta	Construido	Corresponde a una construcción nueva CT-3958**.
5	27 (7)	8	Alta		1	Contreras Carlos Arturo Calderón Martha	Construido	Corresponde a una construcción nueva CT-3958**.
6	22 (4)	1	Media	Medio	A*	Peña Panqueba Ana	Construido	
					B*	Sin Información	Construido	
					C*	Ortiz Gaitán Marisella	Construido	
7	22 (4)	30	Media	Medio	1	Vela Pablo Enrique	Construido	
8	22 (4)	32	Media	Medio	1	Tapiero Willintón	Construido	Solicito Visita Técnica mediante Rad. FOPAE2009ER5669, se dio respuesta mediante RO-37019
9	21 (3)	1	Media	Medio	1	Villalva Fabián Rodrigo	Construido	
10	21 (3)	3	Media	Medio	1	Forero Hernando / Varela Rojas Libia	Construido	Solicito Visita Técnica mediante Rad. FOPAE2009ER5166, se dio respuesta mediante RO-36608
11	21 (3)	4	Media	Medio	1	Tovar Milena / Osorio Sandra Milena	Construido	
12	21 (3)	5	Media	Medio	A*	Salinas Cristóbal	Construido	
					B*	Aragón Blanca	Construido	
13	21 (3)	12	Media	Medio	1	Fierro Sánchez Lorena	Construido	
14	21 (3)	17	Media	Medio	1	Tafur Margarita	Construido	
115	20 (2)	1	Media	Medio	1	Morales Martha Lucia	Construido	
116	20 (2)	2	Media	Medio	A*	Londoño Nancy Patricia / Quintero José Hiparco	Construido	
					B*	Castellanos Heyda	Construido	
17	20 (2)	3	Media	Medio	1	Gaitán Luz Myriam	Construido	
18	20 (2)	7	Media	Medio	A*	Varela Rojas Jorge Mauricio	Construido	Teresa Rojas (Madre)
				Medio	B*	Varela Rojas Claudia Milena / Edwin Méndez	Construido	
19	20 (2)	8	Media	Medio	A*	Gaitán Luz Adriana	Construido	Solicito Visita Técnica mediante Rad. FOPAE2009ER5652, se dio respuesta mediante RO-36740
20	20 (2)	9	Media	Medio	1	Gaitán Tocancipa Víctor Alfonso	Construido	
21	20 (2)	10	Media	Medio	1	Bernal Angélica María	Construido	
22	20 (2)	11	Media	Medio	1	Sánchez Luz Maida / Fierro Jairo Alfonso	Construido	
23	20 (2)	12	Media	Medio	1	Gaitán Luis Antonio	Construido	
24	20 (2)	14	Media	Medio	1	Arévalo María Dolores	Construido	
25	20 (2)	15	Media	Medio	1	Londoño Bernardo / Estupiñan José Vicente	Construido	
26	20 (2)	17	Media	Medio	1	Ramírez María Nelsy	Construido	
27	20 (2)	18	Media	Medio	1	Amaya Amulfo	Construido	
28	20 (2)	19	Media	Medio	1	Gordillo Medina Alexander / Usma Blanca Nubia	Construido	
29	20 (2)	22	Media	Medio	1	Caro Rincón Adelina	Construido	
30	18 (15)	2	Media	Medio	1	María Inés Rodríguez	Construido	
31	15 (1)	11	Media	Medio	1	Edwin Yamith Caro	Construido	
32	15 (1)	12	Media	Medio	1	Gómez Luis -- Cristóbal Bolívar	Construido	
33	15 (1)	13	Media	Medio	1	Gómez Luis Alejandro Amaya Luz Dary	Construido	



DIRECCIÓN DE PREVENCIÓN Y ATENCIÓN DE EMERGENCIAS

Igualmente el día 22 de diciembre de 2008, personal de la Dirección de Prevención y Atención de Emergencias – DPAE, en atención a múltiples solicitudes de la comunidad, realizó visita técnica a la totalidad de los predios del desarrollo Corinto y emitió el Diagnóstico Técnico DI-3975, el cual concluyó y recomendó entre otras:

- *Que los predios listados en la tabla 1; ubicados en el desarrollo Corinto, no presentan compromiso de habitabilidad y estabilidad en el corto plazo ante cargas normales de servicio, por lo cual se les recomienda realizar un seguimiento permanente de las condiciones de estabilidad de la vivienda y del terreno en general, e informar a esta entidad si se presentan cambios importantes que alteren o modifiquen su estabilidad.*
- *Se recomendó no urbanizar ni construir los predios que corresponden a lotes vacíos y/o a predios reasentados, teniendo en cuenta que el Concepto Técnico CT-3958, recomendó excluir de legalización a los predios que se encuentran en la zona de amenaza alta y /o riesgo alto e incorporarlos como suelos de protección por riesgo, en cumplimiento del artículo 90 del Decreto 619 de 2000 (POT).*
- *A la Subsecretaría de Control, Vigilancia e Inspección de Vivienda de la Secretaría de Hábitat, ejecutar en coordinación con los organismos competentes y la Alcaldía Local de San Cristóbal, las acciones de prevención de la generación de desarrollo de viviendas ilegales en este sector.*

Adicionalmente y en atención al radicado de la referencia personal de la Coordinación de Asistencia Técnica de la Dirección de Prevención y Atención de Emergencias – DPAE, el día 10 de junio de 2009, realizó nuevamente visita técnica al desarrollo Corinto, encontrando que las condiciones descritas mediante el Diagnóstico Técnico DI-3975, no han cambiado significativamente y que es evidente los problemas de humedad generalizados en las viviendas y en la ladera, generados por el inadecuado manejo de las aguas de escorrentía superficial y subsuperficial y por el vertimiento de las aguas servidas directamente sobre la ladera.

Por lo anterior y con base en la visita técnica, se concluye y recomienda:

- La habitabilidad y Estabilidad de las viviendas del desarrollo Corinto en la localidad de San Cristóbal y mencionadas en la Tabla 1, no se encuentran comprometidas en el corto plazo bajo cargas normales de servicio, por las deficiencias constructivas evidenciadas ni por afectaciones generadas por los procesos de inestabilidad del terreno, en su mayoría de carácter local, pero algunos hoy y a futuro convertidos a procesos de carácter general.
- Así mismo y con relación al Programa de Reasentamiento de Familias ubicadas en Zona de Alto Riesgo no Mitigable le informo que teniendo en cuenta que el objetivo del Programa de Reasentamiento de Familias está orientado al traslado de las familias de estratos 1 y 2, que se encuentran asentadas en zonas declaradas de Alto Riesgo NO Mitigable por deslizamientos o inundación y dado que los predios de la referencia se encuentran catalogados en Riesgo Medio, según el Concepto Técnico CT-3958 de 2004 y no presentan afectación ni compromiso de estabilidad en el corto plazo, actualmente estos NO pueden ser objeto del Programa de Reasentamiento de Familias localizadas en Zonas de Alto Riesgo NO Mitigable.



Diagonal 47 No. 77A -09 Interior 11 - Conmutador: 4292801 Fax. 4292833 - Bogotá D.C. - Colombia
 Página Web: www.fopae.gov.co y www.sire.gov.co mail: fopae@fopae.gov.co

RO-37048

3 de 4



DIRECCIÓN DE PREVENCIÓN Y ATENCIÓN DE EMERGENCIAS

- Al responsable y/o responsables de los predio del desarrollo Corinto de la Localidad de San Cristóbal y mencionados en la Tabla 1, realizar un seguimiento permanente de las condiciones de estabilidad de las viviendas y del terreno en general, e informar a esta entidad si se presentan cambios importantes que alteren o modifiquen su estabilidad.

Finalmente y con relación a la actualización del Concepto Técnico CT-3958 de 2004, me permito informarle que en este momento la Dirección de Prevención y Atención de Emergencias - DPAE, no ha hecho la programación oficial de la actualización del Concepto Técnico, toda vez que a la fecha no se cuenta con la totalidad de insumos que permitan una adecuada actualización del citado documento.

Cordialmente,


GUILLERMO ESCOBAR CASTRO
 Director

Copia: José Luis Reyes - Gestión Territorial - DPAE

Elaboró: Ing. Tulio Ismael Villamil Vega
 Revisó: Ing. Darwin Javier Ortiz González
 Aprobó: Arq. Jorge Alberto Pardo

SE-2-2050-09



Diagonal 47 No. 77A -09 Interior 11 - Conmutador: 4292801 Fax. 4292833 - Bogotá D.C. - Colombia
 Página Web: www.fopae.gov.co y www.sire.gov.co mail: fopae@fopae.gov.co

RO-37048

4 de 4



Bogotá D.C.

Señores
JUNTA DE ACCION COMUNAL
Desarrollo Corinto
Cra 17 G este N° 30-59 sur
Bogotá

Secretaría Distrital Planeación- SDP
15/09/2009 01:02

Al Responder Cita 2-2009-33464
Referencia 1-2009-34494 Folio 2
Medio Mensajería Externa Anexos 0
Destino Jac Desarrollo Corinto
Con Copia a

Ref: 1-2009-34494
Desarrollo Corinto
Localidad No. 04 de San Cristóbal
DERECHO DE PETICION

De manera atenta y de conformidad a su solicitud nos permitimos informar lo siguiente:

El desarrollo Corinto de la localidad de San Cristóbal, adelanta su legalización ante esta Secretaría, su plano de loteo cuenta con aceptación cartográfica, estudio vial incorporado y con los conceptos de las empresas de servicios públicos.

De otra parte cruzando el plano urbanístico del desarrollo Corinto con la cartografía oficial de la Resolución 0463 de 2005 del Ministerio de Ambiente, Vivienda y Desarrollo Territorial, "*Por medio de la cual se redelimita la Reserva Forestal Protectora Bosque Oriental de Bogotá, se adopta su zonificación y reglamentación de usos y se establecen las determinantes para el ordenamiento y manejo de los Cerros Orientales de Bogotá*", se pudo determinar que el desarrollo en comento se encuentran dentro de la denominada "*Franja de Adecuación*", zona cuya planimetría será precisada por la Secretaría acorde con las directrices que defina el Ministerio de Ambiente, Vivienda y Desarrollo Territorial para tal fin.

El Ministerio, en su artículo 5°, identifica esta Franja como aquellas áreas que con fundamento en la Resolución 76 de 1977 hacían parte de la Reserva Forestal Protectora Bosque Oriental de Bogotá y quedan excluidas de la misma de acuerdo con la redelimitación planteada en el artículo 1° de la mencionada resolución.

En esta Franja, el Distrito deberá formular y adoptar el plan o los planes zonales y los planes parciales correspondientes, como determinantes de ordenamiento y manejo ambiental.

BOGOTÁ
CORPORALES
CORPORALES

Ref: 1-2009-34494
Desarrollo Corinto
Localidad No. 04 de San Cristóbal
DERECHO DE PETICION

El parágrafo de este artículo contempla que, *"Hasta tanto el Distrito Capital de Bogotá, establezca la reglamentación urbanística con base en las determinantes de ordenamiento y manejo consagradas en la presente resolución no se permite ningún desarrollo urbanístico ni se podrán expedir licencias de urbanismo y construcción por parte de las Curadurías Urbanas."*

Por lo tanto la definición de usos del suelo para los predios localizados en esta Franja, está condicionada a la expedición del instrumento de planificación que formule el Distrito en cumplimiento de la resolución citada.

Es importante anotar que el Tribunal Administrativo de Cundinamarca se pronunció con Sentencia AP-00662 del 29 de septiembre de 2006 a la ACCIÓN POPULAR Núm. 2005-00662, relacionado con la preservación de la "Reserva Forestal Protectora Bosque Oriental de Bogotá" y entre otros aspectos determinó que.. *la "franja de adecuación" creada por la resolución 463 de 2005, en cuanto sirve a la zona de reserva para frenar el crecimiento urbanístico, y dada la importancia hídrica y forestal de la misma, hará parte de la Estructura Ecológica de la ciudad, para lo cual se deben hacer los ajustes que el Plan de Ordenamiento Territorial requiera, de conformidad con el artículo 13.3 de la ley 388 de 1997."*

Así mismo, en el numeral 8.3. el Tribunal Superior de Cundinamarca ordena a las autoridades Distritales la realización las siguientes medidas y actividades:

"8.3.1.- Al Distrito – Departamento Administrativo de Planeación Distrital, elaborar y formular en un término de dos (2) meses contados a partir de la notificación de este fallo, un Plan Zonal de Ordenamiento y Gestión para el área que comprende la "franja de adecuación" de acuerdo a las exigencias de este fallo, que son básicamente dos y cuya observancia se hace extensiva a toda autoridad Distrital, incluido el Concejo Distrital: la primera, es la de establecer una prohibición absoluta de nuevas construcciones o edificaciones de inmuebles al interior de la franja de adecuación, y la segunda exigencia del Tribunal, es la de garantizar la conectividad del ecosistema de los Cerros Orientales de Bogotá, destinando exclusivamente toda el área libre de la franja de adecuación para la construcción de parques y espacios públicos, que incrementen la oferta de espacio público para los habitantes de Bogotá.



Ref: 1-2009-34494
Desarrollo Corinto
Localidad No. 04 de San Cristóbal
DERECHO DE PETICION

Adicionalmente el plan debe contener los siguientes aspectos: situación actual de la "franja de adecuación"; inventario de los asentamientos; las zonas de protección especial; la definición de usos y actividades permitidas en acatamiento de este fallo; fecha de presentación al Concejo Distrital para su consideración; estudio de títulos; cronograma de compra de predios y expropiaciones; reubicaciones de asentamientos cuando a ello haya lugar; recuperación de zonas degradadas, todo ello precisando los términos de ejecución de dicho plan, que deberá estar totalmente ejecutado en plazo de tres (3) años contados a partir de la ejecutoria del fallo; Observando siempre lo dicho en la parte motiva de este fallo."

Si bien, como se enunció, el Tribunal Administrativo de Cundinamarca emitió la Sentencia AP-00662 del 29 de septiembre de 2006 a la ACCIÓN POPULAR Núm. 2005-00662, diversas personas han interpuesto recursos de apelación al fallo citado ante la instancia superior, por lo tanto el mismo no se encuentra en firme hasta tanto el Consejo de Estado resuelva de fondo el mencionado recurso.

En consecuencia, hasta tanto no se defina lo anterior no es posible adelantar ninguna actuación urbanística en los predios del desarrollo Corinto.

Cordialmente,

GLENDALUNA SALADEN
Directora de Legalización y Mejoramiento Integral de Barrios

Preparó: Pilar Rodríguez

8-09-09

BOGOTÁ
POSITIVA
GOBIERNO DE LA CIUDAD

Carrera 10 N° 24 - 90 Pisos J, S, B y 13 PBX 335 8000. www.sdp.gov.co Informes Línea 195



Bogotá, D. C., 25 de Agosto de 2009

Señores
J.A.C. BARRIO CORINTO
Carrera 17G Este 30-59 Sur
Bogotá

Asunto: Solicitud de Información

Referencia: Respuesta a la solicitud 1214568 del 13 de Agosto de 2009

Apreciados señores:

En atención a la solicitud de la referencia, le informo que consultadas nuestras bases graficas y alfanuméricas se determinó que el desarrollo Corinto se encuentra en proceso de legalización urbanística por parte de la Secretaria Distrital de Planeación, en razón a que el trámite inició con anterioridad a la creación de la Secretaría Distrital de Hábitat por Acuerdo 257 de 2006.

Además, le comunico que el proceso de Legalización urbanística de barrios se encuentra reglamentado por los artículos 122 a 131 del Decreto Nacional 564 de 2006, donde se establecieron expresamente las disposiciones generales para la viabilidad del proceso y trámite de legalización de asentamientos humanos realizados clandestinamente. Así mismo, el Decreto Distrital 367 de 2005 reglamentó el procedimiento y demás requisitos para la legalización de los desarrollos humanos realizados clandestinamente en el Distrito Capital, de conformidad con el artículo 458 del Decreto Distrital 190 de 2004 (Compilación POT).

Conforme al artículo 122 del Decreto Nacional 564 de 2006, la legalización es el proceso mediante el cual la Administración Distrital reconoce, si a ello hubiere lugar, la existencia de un asentamiento humano que tenga por lo menos dos características:

1. Que esté constituido por Viviendas de Interés Social -VIS.
2. Que su fecha de consolidación sea anterior al 27 de junio de 2003.

Adicionalmente los Artículos 1 y 7 del Decreto Distrital 367 de 2005 establecen.

"Artículo 1. Ámbito de Aplicación. El presente decreto establece el procedimiento para la legalización de los desarrollos humanos realizados clandestinamente, destinados a

SDHT-SCO-SB-2009-1214568-2009

SECRETARIA DISTRITAL DEL HABITAT

AL RESPONDER CITAR EL NR. 2200900688

FECHA: 02/09/2009 09:23:13 FOLIOS: 2

ANEXOS: 0

ASUNTO: DERECHO DE PETICION RAD No. 1214568

DESTINO: JAC BRR CORINTO

TIPO: RESPUESTA SOLICITUD

ORIGEN: SDHT - SUBDIRECCION DE BARRIOS



Recibido por
La EVP.
Mariano
23/08/09
15:16:00



Continuación Oficio Referencia SDHT-SCO-SB-2009-

Página 2 de 2

vivienda de interés social, localizados en suelo urbano, de expansión y rural, consolidados o desarrollados antes del 27 de junio de 2003, fecha límite señalada por el artículo 66 del Decreto Nacional 1600 de 2005.

PARÁGRAFO: No serán objeto de legalización los desarrollos humanos realizados clandestinamente, ubicados en suelo urbano, de expansión y rural, consolidados o desarrollados con posterioridad al 27 de junio de 2003, como tampoco los ubicados en su totalidad (100% del área del desarrollo) en zonas pertenecientes a la Estructura Ecológica Principal, Suelo de Protección, áreas de Reserva para la Construcción de Infraestructura de Servicios Públicos, áreas de afectación para el desarrollo y funcionamiento de los Sistemas Generales, áreas de alta amenaza natural, áreas definidas como de alta amenaza y/o alto riesgo no mitigable por remoción en masa.

Artículo 7. Orden de Legalización. Los desarrollos humanos realizados clandestinamente, ubicados en suelo rural y de expansión, susceptibles de ser legalizados de conformidad con lo dispuesto en el artículo 1 de este decreto, requerirán la orden de legalización del Concejo o del Alcalde Mayor del Distrito Capital en calidad de delegatario."

Igualmente, le comunico que el desarrollo Corinto se encuentra ubicado en su totalidad en la franja de adecuación de cerros orientales definida por resolución 463 de 2003 expedida por el Ministerio de Ambiente Vivienda y Desarrollo Territorial, la cual se encuentra condicionada a la decisión que adopte el Consejo de Estado, adicionalmente le informo que el citado desarrollo se sitúa fuera del perímetro urbano de Bogotá. Razón por la cual tomando en cuenta la reglamentación mencionada no es susceptible de legalizar.

Para finalizar, con respecto al programa de reasentamiento le informo que su comunicación fue remitida a la Caja de Vivienda Popular, entidad competente para evaluar y gestionar dicho proceso.

Cordialmente,

AURA SUSANA DELGADO ORTIZ
Subdirectora de Barrios

Elaboró: Camilo Munar - Subdirección de Barrios
Revisó: Mauricio Quiñones - Subdirección de Barrios



P. 6r 177
Oct 24/09

177

SECRETARÍA DISTRITAL DE PLANEACIÓN
Subsecretaría de Información y Estudios Estratégicos

TRASLADO DE REQUERIMIENTO DE QUEJA, RECLAMO O SUGERENCIA
PARA ESTUDIO Y RESPUESTA

PARA : DIRECCIÓN LEGALIZACIÓN Y MEJORAMIENTO
INTEGRAL DE BARRIOS
DE : DIRECTORA DE SERVICIO AL CIUDADANO
FECHA : Octubre 22 de 2009
MOTIVO : Solicitud
SOLICITANTE : JAIRO ENRIQUE BERMUDEZ FLOREZ
ASUNTO : SOLUCION ALTO RIESGO PREDIOS LOCALIDAD SAN
CRISTOBAL

REFERENCIA: Por favor, cite estos datos en la Respuesta	Radicación SDP No.	1-2009-46139
	Requerimiento	268587

Atentamente le remito el requerimiento presentado por el ciudadano a través del sistema de Quejas y Soluciones (SQS), de la Dirección Distrital de Servicio al Ciudadano, Alcaldía Mayor de Bogotá.

Con el fin de dar cumplimiento a lo contemplado en el Código Contencioso Administrativo le solicito dar respuesta al ciudadano a más tardar el **día 12 de Noviembre de 2009**.

De acuerdo a lo establecido en el Manual de Procesos, y para efectos de realizar el seguimiento correspondiente favor remitir copia a:

SQS - Dirección de Servicio al Ciudadano piso 13 SDP - ó al correo electrónico:
(mguevara@sdp.gov.co)

Cordialmente,


AMPARO BARBOZA NAVAS

Anexo: Lo anunciado

Proyecto: Martha Stella Guevara Castro

26 de octubre de 2009

187
178
178

Bogotá D.C.

Señor
JAIRO ENRIQUE BERMUDEZ FLOREZ
Calle 30 C sur N° 3A-12 este
Bogotá

RECEIVED
SECRETARIA PLANEACION
BOGOTA D.C.
17/09/2009

Corinto
VCO

Asunto: Reubicación de Familias
Ref: 1-2009-46139
Desarrollo Corinto
Localidad No. 04 de San Cristóbal
DERECHO DE PETICION
Requerimiento 268587

Apreciado señor Jairo:

De manera atenta nos permitimos informar que hemos recibido su solicitud relacionada con la reubicación de 58 familias en el desarrollo Corinto de la localidad de San Cristóbal.

Sobre el particular le comunicamos que dentro de las competencias de esta Secretaría no se encuentra el tema de reubicación de familias, este debe ser tratado directamente con la Dirección de Prevención y Atención de Emergencias y la Caja de la Vivienda Popular, entidades encargadas en el Distrito de asesorar en este tema.

De otra parte el desarrollo Corinto se localiza dentro de la denominada "*Franja de Adecuación*", zona cuya planimetría será precisada por la Secretaria acorde con las directrices que defina el Ministerio de Ambiente, Vivienda y Desarrollo Territorial para tal fin.

El Ministerio, en su artículo 5°, identifica esta Franja como aquellas áreas que con fundamento en la Resolución 76 de 1977 hacían parte de la Reserva Forestal Protectora Bosque Oriental de Bogotá y quedan excluidas de la misma de acuerdo con la redelimitación planteada en el artículo 1° de la mencionada resolución.

En esta Franja, el Distrito deberá formular y adoptar el plan o los planes zonales y los planes parciales correspondientes, como determinantes de ordenamiento y manejo ambiental.

Por lo tanto la definición de usos del suelo para los predios localizados en esta Franja, está condicionada a la expedición del instrumento de planificación que formule el Distrito en cumplimiento de la resolución citada.



ALCALDÍA MAYOR
DE BOGOTÁ D. C.
Secretaría
PLANEACIÓN

Ref: 1-2009-46139
Desarrollo Corinto
Localidad No. 04 de San Cristóbal
DERECHO DE PETICION
Requerimiento 268587

Es importante anotar que el Tribunal Administrativo de Cundinamarca se pronunció con Sentencia AP-00662 del 29 de septiembre de 2006 a la ACCIÓN POPULAR Núm. 2005-00662, relacionado con la preservación de la “Reserva Forestal Protectora Bosque Oriental de Bogotá” y entre otros aspectos determinó que.. la **“franja de adecuación”** creada por la resolución 463 de 2005, en cuanto sirve a la zona de reserva para frenar el crecimiento urbanístico, y dada la importancia hídrica y forestal de la misma, hará parte de la Estructura Ecológica de la ciudad, para lo cual se deben hacer los ajustes que el Plan de Ordenamiento Territorial requiera, de conformidad con el artículo 13.3 de la ley 388 de 1997.”

Así mismo, en el numeral 8.3. el Tribunal Superior de Cundinamarca ordena a las autoridades Distritales la realización las siguientes medidas y actividades:

“8.3.1.- Al Distrito – Departamento Administrativo de Planeación Distrital, elaborar y formular en un término de dos (2) meses contados a partir de la notificación de este fallo, un Plan Zonal de Ordenamiento y Gestión para el área que comprende la “franja de adecuación” de acuerdo a las exigencias de este fallo, que son básicamente dos y cuya observancia se hace extensiva a toda autoridad Distrital, incluido el Concejo Distrital: la primera, es la de establecer una prohibición absoluta de nuevas construcciones o edificaciones de inmuebles al interior de la franja de adecuación, y la segunda exigencia del Tribunal, es la de garantizar la conectividad del ecosistema de los Cerros Orientales de Bogotá, destinando exclusivamente toda el área libre de la franja de adecuación para la construcción de parques y espacios públicos, que incrementen la oferta de espacio público para los habitantes de Bogotá.

Adicionalmente el plan debe contener los siguientes aspectos: situación actual de la “franja de adecuación”; inventario de los asentamientos; las zonas de protección especial; la definición de usos y actividades permitidas en acatamiento de este fallo; fecha de presentación al Concejo Distrital para su consideración; estudio de títulos; cronograma de compra de predios y expropiaciones; reubicaciones de asentamientos cuando a ello haya lugar; recuperación de zonas degradadas, todo ello precisando los términos de ejecución de dicho plan, que deberá estar totalmente ejecutado en plazo de tras (3) años contados a partir de la ejecutoria del fallo; Observando siempre lo dicho en la parte motiva de este fallo.”





ALCALDÍA MAYOR
DE BOGOTÁ D. C.
Secretaría
PLANEACIÓN

129
979

Si bien, como se enunció, el Tribunal Administrativo de Cundinamarca emitió la Sentencia AP-00662 del 29 de septiembre de 2006 a la ACCIÓN POPULAR Núm. 2005-00662, diversas personas han interpuesto recursos de apelación al fallo citado ante la instancia superior, por lo tanto el mismo no se encuentra en firme hasta tanto el Consejo de Estado resuelva de fondo el mencionado recurso.

Una vez se cuente con algún pronunciamiento se adelantaran las acciones pertinentes en el desarrollo Corinto de la localidad de San Cristóbal.

Cordialmente,

GLENDALUNA SALADEN

Directora de Legalización y Mejoramiento Integral de Barrios

Preparó: Pilar Rodríguez

6-11-09 / 11-11-09

c.c Dirección de Servicio al Ciudadano

BOGOTÁ
POSITIVA

GOBIERNO DE LA CIUDAD

Carrera 30 No. 1-100 Plazas 1, 5, 9 y 13 PBX 335 8000 www.sdp.gov.co Línea 195



Bogotá, D.C.

Secretaría Distrital Planeación- Sdp

25/04/2011 03:25:03 PM

Al Responder Cite 1-2011-15472

Referencia Folios 1 Anexos 0

Trámite Atención De Peticiones

Doctora:

GLENDALUNA

Destino Dirección Legalización Y Mejoramiento Integral De
San Cristóbal

Dirección de Legalización y Mejoramiento Integral de Barrios
Secretaría Distrital de Planeación
Ciudad

REF: Solicitud Asistencia Reunión

Respetada Doctora,

En atención a la referencia comedidamente me permito convocarla de manera respetuosa para asistir a la reunión que se llevara a cabo el día sábado 30 de Abril de 2011 a las 11:00 AM, en el despacho de la Alcaldía Local de San Cristóbal, para tratar la problemática de los barrios Corinto, Triangulo y Manantial, ya que por motivos de la Ola Invernal la situación de inestabilidad de los terrenos es crítica.

Por su colaboración reciba mis agradecimientos.

Atentamente,

WILLIAM ROBERTO HERRERA HERNANDEZ
Alcalde Local de San Cristóbal

Realizo: Angela Castro





**ALCALDÍA MAYOR
DE BOGOTÁ D.C.**
Secretaría Distrital de
PLANEACIÓN

181

777

Secretaría Distrital Planeación - Sdp

05/05/2011 09:44:

Al Responder Cite 2-2011-15245

Referencia 1-2011-15472 Folios 1

Medio Mensajería Externa Anexos 0

Destino Alcaldía Local De San Cristóbal

Con Copia a

Corinto (UCC)

Bogotá, 4 de mayo de 2011

Doctor
WILLIAM ROBERTO HERRERA HERNANDEZ
Alcalde Local de San Cristóbal
Alcaldía Local
Ave. 1 de Mayo No. 1-40 Sur
Tel. 3636660
Bogotá, D.C.

Asunto: Invitación a la reunión el sábado 30 de abril de 2011, barrios Corinto, Triángulo y Manantial sobre inestabilidad de los terrenos.

Referencia: 1-2011-15472 ✓

Respetado Doctor:


Con referencia a la invitación a la reunión, que se programó llevar a cabo el día sábado 30 de abril de 2011 a las 11:00 AM, en el despacho de la Alcaldía Local de San Cristóbal, para tratar la situación de inestabilidad de los terrenos de los barrios Corinto, Triángulo y Manantial, esta entidad informa que no fue posible participar en la misma, dado que en la actualidad, esta Secretaría, tiene programados Talleres de Legalización los fines de semana, sin embargo, queremos informar la disposición de esta entidad, para enviar la información que al respecto se requiera.

Cordialmente,

Glenda Amparo Luna Saladen


GLENDAMPARO LUNA SALADEN

Directora de Legalización y Mejoramiento Integral de Barrios

Preparó: María Eugenia Poveda 



Carrera 30 No. 25 - 90 Piso 8° Tel: 335 8000 Línea 195 www.sdp.gov.co





ALCALDÍA MAYOR DE BOGOTÁ
SECRETARÍA DISTRITAL DEL HÁBITAT
Al Responder Citar la Radicación No.: 2-2015-40427
Fecha: 2015-06-25 17:30 Proceso No.: 261074
Folios: 1
Anexos: 1 CARPETA EN 60 FOLIOS
Destinatario: Secretaría Distrital de Planeación
Dependencia: Subdirección de Barrios
Clase Doc: Salida Tip Doc: Oficio Salida

182

Bogotá D.C.,

Doctora

GLENDAMPARO LUNA SALADÉN

Directora de Legalización y Mejoramiento Integral de Barrios

Secretaría Distrital de Planeación

Avenida Carrera 30 No. 25 - 90 Piso 13

Bogotá

Asunto: Radicación expediente Legalización Urbanística **CORINTO** Localidad de San Cristóbal, Fallo de Consejo de Estado de fecha 5 de noviembre de 2013, dentro del proceso de Acción Popular No. 2500023250002005066203.

SECRETARÍA DISTRITAL DE PLANEACIÓN
RADICACION: 1-2015-37879
AL RESPONDER CITE ESTE NUMERO
FECHA: 2015-07-13 11:01 PRO 999164
RAD INICIAL:
FOLIOS: 1
DESTINO: Dirección de Legalización y Mejoramiento
TRAMITE: Estudio urbanístico de legalización
ASIGNACIÓN: Centro de atención
ANEXOS: 1 CARPETA CON FOLIOS, CD Y PLANOS.
REMITENTE: Cdi Correspondencia

San Cristóbal

Caja 26

Apreciada doctora Glenda:

Atendiendo a lo dispuesto por el Consejo de Estado mediante fallo de fecha 5 de noviembre de 2013, dentro del proceso de Acción Popular No. 2500023250002005066203, en el cual ordenó al Distrito Capital:

“4.3. Proceder, de forma inmediata, al trámite de normalización de las urbanizaciones que definitivamente queden excluidas del área de reserva, a fin de garantizar que su población pueda acceder a una infraestructura de servicios públicos que garantice la salubridad pública”;

El Distrito Capital dispuso mediante el Decreto N°. 222 del 03 de junio de 2014, adoptar: “(...) las medidas administrativas tendientes al cumplimiento de las órdenes impartidas dentro de los procesos de acción popular de radicados Nos. 25000232400020110074601 y 25000232500020050066203 y se dictan otras disposiciones”, el cual establece en su artículo 13: “ordenar a la Secretaría Distrital del Hábitat y a la Secretaría Distrital de Planeación que, dentro de los veinte (20) meses siguientes a la publicación del presente acto administrativo, de acuerdo con sus competencias y atendiendo a los procedimientos establecidos en las normas sobre legalización urbanística de asentamientos humanos, adelante las actuaciones administrativas necesarias para legalizar y/o regularizar los asentamientos humanos que queden excluidos de área de reserva forestal”.

La Resolución N°. 223 de junio 20 de 2014 expedida por la Alcaldía Mayor de Bogotá D.C., por medio de la cual se adopta el Plan de Acción para el cumplimiento de la referida sentencia proferida por el Consejo de Estado, establece en los numerales 6.4; 6.6; 6.7; 6.8; 6.9; 6.10; 6.11; 6.13; 6.14 y 6.17, las actividades que son competencia de la Secretaría Distrital del Hábitat.

Y de conformidad con lo estipulado en el Decreto Nacional 564 de 2006 y el Decreto Distrital 510 de 2010, la Secretaría Distrital del Hábitat ha conformado el expediente urbano con la documentación requerida correspondiente al desarrollo **CORINTO**, ubicado en la localidad de **SAN CRISTOBAL**, con el fin de que en el marco de la competencia asignada a la Secretaría Distrital de Planeación, se resuelva el trámite de legalización urbanística de dicho desarrollo.

Calle 52 No. 13-64
Conmutador: 358 1600
www.habitatbogota.gov.co
www.facebook.com/SecretariaHabitat
@HabitatComunica
Código Postal: 110231



BOGOTÁ
HUMANANA

Por lo anterior, se adjunta la siguiente información:

1. Expediente Urbano de Legalización (1 Carpeta con 60 folios)

- a. Aerofotografía certificada por el IGAC.
- b. Matriz folios de los predios de mayor extensión.
 - Copia certificado de tradición y libertad del predio de mayor extensión.
 - Escritura pública de mayor extensión. (1CD)
- c. Concepto Técnico: Instituto Distrital de Riesgo y Cambio Climático IDIGER: Se anexa pronunciamiento oficial CR-20508, donde se informa que el desarrollo fue objeto de reasentamiento, recomendando la declaratoria de Suelo de Protección de manera oficial.
- d. Plano de Loteo: 1 copia heliográfica y archivo digital (1 CD).

Finalmente se aclara que el proceso de participación comunitaria no se llevó a cabo debido a que el desarrollo fue objeto de reasentamiento, razón por la cual, no se aporta documentación de la comunidad.




Cordialmente,



Luis Alberto Quintero Vega
Subdirector (a) de Barrios
e-mail: lquintero@habitatbogota.gov.co

Anexo: Una (1) carpeta con un total de 60 folios.

Copia: Dr. Bismar Alemán -Subdirector Distrital de Defensa Judicial y Prevención del Daño Antijurídico. Secretaría General. Carrera 8 N° 10-65.

Elaboró: Mónica Adriana Bolívar Murillo - Contratista - Subdirección de Barrios 
Gonzalo Castro – Contratista – Subdirección de Barrios 
Cesar Clavijo. – Contratista – Subdirección de Barrios 
Revisó: Luis Fernando García Estupiñán Profesional Especializado S.B. 